


Copyright © 2017 by Academic Publishing House Researcher s.r.o.



Published in the Slovak Republic  
Gardarika  
Has been issued since 2014.  
ISSN: 2409-6288  
E-ISSN: 2413-7456  
2017, 4(1): 35-49

DOI: 10.13187/gard.2017.1.35  
[www.ejournal26.com](http://www.ejournal26.com)



UDC 94(477)«16-17»

## Boromla Fortress in the XVII-XVIII centuries

Evgenij M. Osadchij <sup>a, \*</sup><sup>a</sup> Department of Culture and Truism of the Sumy Regional State Administration, Ukraine

### Abstract

The article addresses the issue of the development of the Boromlya fortress. Using historical and cartographic sources an attempt is made to reconstruct the development of the settlement. The position of the fortress within the modern village of Boromlya is determined using modern maps and topographical investigations. The articles shed light on the type of fortifications and weaponry of the fortress as well as the size of the garrison stationed there.

**Keywords:** Boromlya, fortifications, fortress, Slobozhanshina.

### 1. Введение

Город Боромля, построенный в середине XVII века, был одним из населённых пунктов, возникших в результате массового переселения украинцев с территории Речи Посполитой на Слобожанщину. Однако это поселение возникло не на пустом месте. Среднее течение р. Боромля было хорошо известно как путивльским пограничным сторожам, так и украинским промысловикам. Во второй половине XVII века город находился в составе Ахтырского казачьего полка. Крепость была центром города, вокруг которой сформировались посадские кварталы. С начала своего существования город был расположен на пересечении дорог, связывавших крупные сотенные центры северо-востока Слобожанщины. В военных действиях боромлянская крепость не принимала участия, но сыграла важную роль в зимней кампании 1708-1709 годов. Боромля в XVIII веке – типичный украинский городок, состоящий из острога, пригородка и посада. С самого начала своего существования Боромля отличалась от окрестных населённых пунктов количеством церквей. Храмы в Боромле располагались как в крепости, так и на посаде.

### 2. Материалы и методы

В работе использованы методы исторического исследования, такие как принцип историзма, позволяющий рассматривать историю крепости Боромля в развитии; комплексный междисциплинарный метод, позволяющий совместить данные, полученные от результатов различных дисциплин – картографии, археологии, истории. В работе с архивными материалами использовался метод опоры на исторические источники. Для построения целостной картины динамики развития исследуемого объекта

\* Corresponding author  
E-mail addresses: [sumchatyj75@mail.ru](mailto:sumchatyj75@mail.ru) (E.M. Osadchij)

использовались методы: историко-сравнительный, историко-типологический, историко-системный, диахронического анализа, исторической периодизации.

Впервые среднее течение реки Боромля упоминается в росписях путивльских сторож 1571 года (АМГ, 1890: 1-19). В середине XVII века эта территория была местом частых столкновений украинских промысловиков с путивльскими ратными людьми, что нашло отражение в документах того времени (Кулаковський, 2006: 361). История основания Боромлянської крепости очень хорошо освещена в письменных источниках. Известна дата начала строительства населенного пункта. Два документа, датируемые 1659 и 1660 годами, позволяют определить время прихода поселенцев. Это описание границы между Вольным и Олешней 1659 года и указ воеводе Ермолаю Дурову выделить землю черкасам, которые построили новый город на Белгородской черте (АМГ, 1894: 680). Довольно подробно описано устройство крепости города Боромля в документе, датированном 1678 годом. Д.И. Багалеем опубликовано несколько документов, отражающих историю города Боромля. Это в основном статистические данные, указывающие на расстояния между украинскими слобожанскими городами и количество населения в городе (Багалей, 1890). Данные об истории боромлянских храмов опубликованы архиепископом харьковским и черниговским Филаретом (Филарет, 1852: 121-122). Отдельные вопросы, связанные с экономическим развитием Боромли в середине XVII – XVIII веках, проанализированы А.Г. Слюсарским (Слюсарский, 1964).

Картографические источники так же разнообразны. Наиболее информативным является план города Боромля 1767 года. План изображает абрис крепости, основные водные объекты, мельницы, жилые кварталы и церкви. На сегодня это единственный источник, дающий представление о типе укреплений и его отдельных фортификационных сооружениях. План очень подробный, все объекты имеют буквенное обозначение и текстовую расшифровку. Недостатком плана можно считать отсутствие масштабной линейки (ЦГИАУК, Ф.1764. Оп.1. Д. 96: 14-15).

Во время зимней кампании 1708-1709 годов боевые действия велись и на территории Слободской Украины. Были созданы карты, отображавшие расположение основных крепостей региона. На «Плане местоположения населенных пунктов и городов, где были расквартированы главные силы царской армии» 1709 года город Боромля обозначен полигоном, залитым красными чернилами. Это изображение несколько отличается от остальных, прежде всего абрисом укреплений. План это ценен ещё и тем, что там есть изображения основных дорог региона (Гольденберг, 1959, карта 4).

Подробное изображение Боромли есть на «Генеральном геометрическом плане города Ахтырки и его уезда состоящего в Харьковском наместничестве сочинён Курского наместничества межевой конторе в 1784 году» (РГАДА. Ф.1356. Оп.1. Д. 1: 6311-6313). В это время укрепления уже были разрушены, а населённый пункт уже именовался слободой, а не городом. Исторический центр Боромли локализуется по Военно-топографической карте Российской империи (ряд 22, лист 13). На ней абрис центра Боромли схож с тем, как его изображали военные картографы во времена Северной войны.

Археологические исследования памятников казацкого времени на территории современного села Боромля и его ближайших околлиц велись Левобережной славяно-русской экспедицией под руководством О.В. Сухобокова в 1988 году (Сухобоков, 1986: 109-110). Тогда В.В. Приймаком был выявлен и обследован курганный могильник Боромля 1, в составе которого есть несколько объектов, связанных с добычей селитры. В 2006 году В.В. Приймак проводил разведки в исторической части села Боромля (Приймак и др., 2006: 5). Объектом исследования стала территория, расположенная на высоком мысу, к северу от Крестовоздвиженского храма. В результате были выявлены фортификационные сооружения, которые автором были определены как остатки городища раннего железного века. Это природное укрепление расположено на вершине горы, связанной с плато коренного берега Боромли очень узким перешейком. В.В. Приймак высказал так же предположение о возможности существования на городище путивльской сторожи в XVII веке (Приймак, 2006: 48-51).

В 2011 году эта территория была осмотрена автором. На стрелке мыса обнаружена площадка, ограниченная эскарпированными склонами и рвом, а так же укрепления в виде

вала и рва. Этот объект может быть остатками караульного поста середины XVII века (Осадчий, 2011: 217).

В районе села Боромля А.В. Коротей и автором были выявлены остатки селитроварных мастерских, расположенных на территории курганных могильников. На могильнике Градское зафиксированы остатки курганных насыпей с характерными ямами в центре и остатки печей, устроенных на одном из курганов. Могильник Боромля 1 интересен тем, что там выявлены остатки селитроварной мастерской, где добыча была внезапно прекращена.

В 2016 году А.В. Коротей и автором были выполнены работы по картографированию современной части села Боромля. Это дало возможность соотнести план войсковой слободы Боромля 1767 года с современной картой села. Для этого план 1767 года был векторизирован и наложен на современную векторную карту. В результате выявлены совпадения расположения некоторых башен и современных улиц, а так же моста через реку Боромля. Проанализированы данные описаний крепости, что позволило с относительной точностью определить её местоположение и размеры.

### 3. Обсуждение и результаты

Территория Среднего Поворсклья в конце XVI века – это не заселённый край, административно входивший в состав Путивльского уезда. Здесь проходило одно из ответвлений Муравского шляха – Бакаев шлях. В 1571 году путивльским сторожам предписывалось из Путивля идти на юг к Ворскле. По пути застава должна была двигаться вдоль течения реки Боромля к месту её впадения в Ворсклу (АМГ, 1890: 13). Долгое время путивльские стрельцы использовали этот маршрут. С началом политического кризиса в Московском царстве Путивль перешёл на сторону претендента на московский престол царевича Дмитрия (Григория Отрепьева). Последовавшие за этим события привели к полному разрушению системы пограничной службы в пограничных с Речью Посполитой территориях. Смутой воспользовались татары, которые смогли бесконтрольно вторгаться в южные пределы Московского царства. Это привело к тому, что Москва полностью утратила возможность контроля над незаселёнными волостями, располагавшимися к югу от Путивля.

В середине XVII века Речь Посполитая проводит активную колонизаторскую политику, направленную на заселение юго-восточных территорий на границе с Московским царством. Активное участие в освоении земель на границе с Диким Полем принимали селитровары. Ватаги украинских промысловиков, пользуясь отсутствием чётко установленных границ, заходили на спорные территории и там вели неконтролируемую добычу селитры. Для этого они выбирали курганные могильники, с высоким содержанием природной селитры в насыпях. Остатки нескольких мастерских находятся в окрестностях современного села Боромля.

Одна из них расположена около с. Градское. Здесь выявлена одна из хорошо сохранившихся мастерских по вывариванию селитры. Майданы имеют форму подковы, что типично для технологии добычи украинских мастеров. На одном из курганов была устроена мастерская по вывариванию щелочной воды. Тут зафиксированы остатки углублённых в насыпь кургана печей и технологический дворик. Эта территория распаханная не подвергалась, поэтому все составляющие мастерской имеют хорошую сохранность.

Присутствие украинских ватаг на Средней Ворскле отображено в ряде документов середины XVII века (Кулаковский, 2006: 361). Это преимущественно отписки путивльских воевод о столкновении отрядов стрельцов с селитроварами и докладные записки путешественников и купцов о том, что на царских землях варят селитру выходцы из Речи Посполитой. В ответ на полученную информацию из Путивля высылались отряды ратных людей с приказом прекратить добычу и выслать промысловиков за границу Путивльского уезда. Однако украинские промысловики часто имели поддержку со стороны администрации пограничных городов и крупных феодалов. В местности, где часто всё решало «право сильного», более мобильные и хорошо вооружённые отряды украинских селитроваров брали верх над московскими ратными людьми.

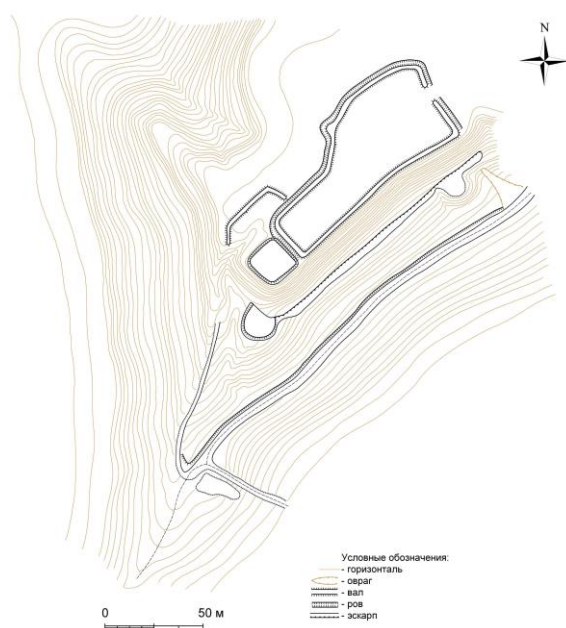
В 1640 году «литовские люди» захватили путивльские варницы на реке Боромля (Описание, 1913: 124). С этим сообщением может быть связано резкое прекращение работы на могильнике Боромля 1, где некоторые насыпи только начали использовать для разработки. В целом ситуация в среднем течении Ворсклы напоминала своего рода

«качели» где путивльские воеводы пытались реагировать на присутствие казацких ватаг, но без достижения существенных успехов.

Тактика высылки промысловиков не давала желаемого результата. В следующем сезоне они появлялись опять, составляя конкуренцию путивльским селитроварам. Для усиления контроля над регионом в середине XVII века было запланировано строительство нескольких острогов. Для этого были проведены предварительные разведки в регионе, составлены планы расположения переправ и мест, где необходимо было расположить укрепленные пункты. В 1637 году дьяки Ф. Сухотин и Е. Юрьев составили подробное описание земель среднего течения реки Ворсклы (Беляев, 1846: 43). Одним из мест, требующих укрепления, было нижнее течение реки Боромля до её впадения в Ворсклу. В результате было решено построить несколько острогов, которые бы соединили Путивль со строящейся новой засечной чертой. Это были город Вольный и Лосицкий на Ворскле (РГАДА. Ф.350. Оп. 2. Д. 189). В это же время создаётся сеть сторожевых постов, задачей которых была охрана и быстрая передача информации о присутствии неприятеля. При впадении Боромли в Ворсклу существовала пограничная сторожа на старом древнерусском городище. Рядом на кургане был устроен наблюдательный пост. Подобные посты связывали между собой Вольный и Лосицкий острог (Осадчий, 2016: 244-247).

В 1645 году земли среднего течения оказываются во власти одного из влиятельных вельмож Речи Посполитой князя Иеремии Вишневецкого. Лосицкий острог и все земли около него оставались в составе Вишневецчины до 1647 года, когда под давлением польского короля он был вынужден передать их московской стороне. В этот период система сторожевых постов Московского царства была разрушена.

После передачи пограничных крепостей под власть Москвы начинается их восстановление. Перестройке подверглись Алешня и Лосицкий острог. На месте Ахтырской крепости строится караульная изба с башней (Загоровский, 1969: 167). Параллельно с этим велись работы по обследованию приграничных территорий. По приказу Хотмышского воеводы казацкий голова Г. Малышев провел инспекцию мостов и переправ в среднем течении Ворсклы. По завершению работ он докладывал о мостах и просеках, которые были сделаны селитроварами во время пребывания этих территорий в составе владений князя Иеремии Вишневецкого. По его приказу мосты были разрушены, а просеки укреплены засеками (Багaley, 1890: 49).



**Рис. 1.** Караульная башня в с. Боромля. План Е.Н. Осадчего и А.В. Короты 2011 года



Возможно, к этому времени относиться строительство сторожевого поста на реке Боромля. Укрепления в виде вала и рва должны были защищать гарнизон сторожи. В западной стороне укреплений был насыпан небольшой полукруглый рондель для ведения стрельбы вдоль стен. Интересное решение было использовано его строителями для усиления защиты въезда на территорию сторожевого поста. Подъём со стороны поймы реки Боромля вёл по узкому гребню стрелки мыса. Караульная башня находилась на высоком выступе, а склоны мыса были дополнительно эскарпированы. Под самой башней располагалась полукруглая площадка, имевшая хороший сектор обстрела южного склона. Такие площадки обычно использовались для размещения стрелков или лёгкой артиллерии. По периметру устанавливались набитые землёй корзины (габионы). Далее дорожка поднималась по юго-западному краю стрелки мыса. Выход непосредственно на площадку мыса проходил между башней и валом, насыщенным с северной стороны. Устроенный таким образом захаб позволял эффективно контролировать и защищать подъём на башню именно с южной стороны. После подъёма необходимо было пройти вдоль рва в северную часть укреплений. Здесь находился въезд в укрепление (Рис. 1, 2). Караульная башня располагалась на одной из высотных доминант, что позволяло вести наблюдение за долиной реки Боромля, а в случае необходимости послать или получить сигнал от расположенных южнее наблюдательных пунктов Белгородской засечной черты. Она могла принимать сигналы от караульных башен возле Каменецкого колодца и Лосицкого острога. Эта линия связывала две мощные крепости на черте – Вольный и Олешня.

Вопрос о расположении крепости Боромля на Белгородской засечной черте рассматривался В.П. Загоровским. На основании анализа документов второй половины XVII века учёный пришёл к выводу, что город Боромля располагался далеко за Белгородской чертой. В 1669 году стольник П. Зиновьев докладывал в Москву, «что город Боровля лежит за чертой». Он добавил, что «город Боровля от черты в отдалении» (Загоровский, 1969: 164-168). Однако эти документы отражали положение вещей в момент, когда уже существовал город Боромля, а сама Белгородская черта была завершённым фортификационным комплексом. Но, возможно, караульная башня некоторое время входила в состав наблюдательных постов Белгородской черты.

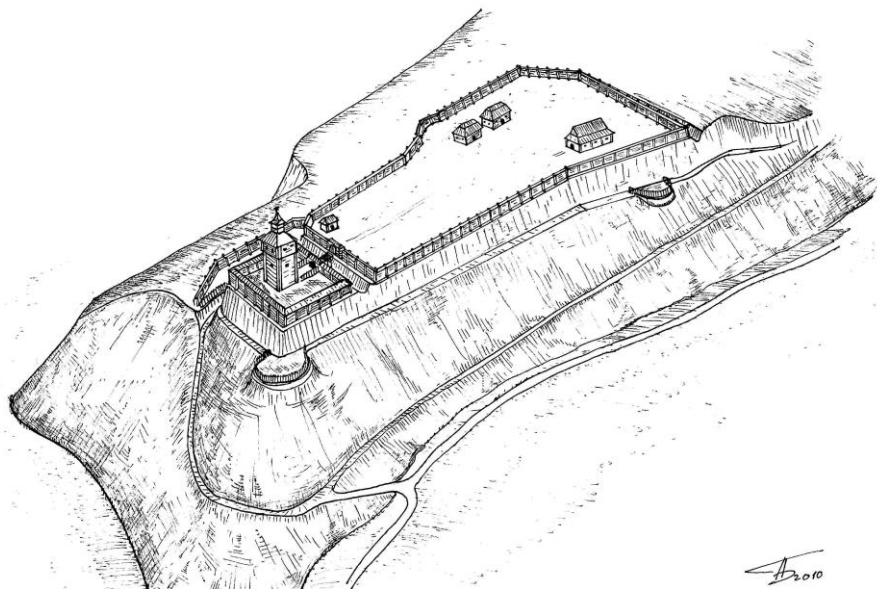
В 1654 году в месте впадения реки Гусинки в реку Ахтырка казаками-переселенцами был построен новый город. В 1655 году вольновский воевода Л. Камынин писал, что «на речке Ахтырке в заповедном лесу черкасы острог поставили» (Юркевич, 1932: 139). Появление в регионе хорошо укрепленной крепости сняло вопрос о необходимости строительства острога на реке Боромля. После возникновения новых поселений возникла необходимость в строительстве дорог и переправ, соединявших новопостроенные города с пограничными крепостями Московского царства. Одной из важных дорог была та, что соединяла Ахтырку через Сумы с Путивлем. Этот путь был известен ещё по росписи путивльских сторож 1571 года. В то время сторожа передвигались небольшими конными отрядами. С возникновением оживлённого транспортного сообщения особенно остро стал вопрос оптимизации путей сообщения. Раньше пограничные сторожа должны были двигаться вдоль берега Боромли. Крупный караван требовал расположения дороги в относительно ровных местах без преодоления оврагов и ручьёв. Для этого неподалеку от сторожевого поста построили мост через реку Боромля. Эта дорога соединяла Ахтырку и Сумы.

После 1654 года началось массовое заселение Северо-Восточной Слобожанщины. Тут сформировались два полка – Ахтырский и Сумской. Но территория между ними всё ещё оставалась малозаселённой. Значительный урон небольшим городкам и сёлам нанесла война 1658-1659 годов. Союзные гетману Ивану Выговскому крымские и ногайские татары увели в Крым ясырь не только из военнопленных.

В 1659 году были проведены измерения между пограничными городами, располагавшимися преимущественно на Бегородской черте. В документе, составленном князем Борисом Репниным, даётся описание расстояний между населёнными пунктами, наличие или отсутствие дорог и переправ. На участке между Вольным и Олешней упоминается речка Боромля. В описании нет упоминания о населённом пункте (АМГ, 1894: 680).

В 1659 году Вольновский уезд на реку Боромля пришли казаки во главе с осадчим Борисом Васильевичем (Васильевым). В указе царя Алексея Михайловича речь идёт о назначении в новопостроенный город Боромлю воеводы Ермолая Васильевича Дурова, а из

Белгорода был прислан землеустроитель для отвода земли поселенцам. В письме есть упоминание о том, что в прошлом 1659 году город казаки уже построили город (Багaley, 1886: 36). В царской грамоте, датированной декабрём 1659 года, белгородскому воеводе Григорию Ромодановскому предписывалось направить стрельцов «кого пригоже» в новый город Боромлю, построенный казаками (Слюсарский, 1964: 121). Таким образом, основание города Боромля восходит к концу 1659 года.



**Рис. 2.** Караульная башня. Вариант реконструкции. Рисунок А.Н. Бондаря

Основой нового города была крепость. Для строительства было выбрано место, где речка Боромля делает выгиб, образуя мыс, защищённый болотистой поймой. Высота этого мыса составляет около 3-5 м. Поверхность мыса ровная, имеет незначительный уклон в южную сторону. Берега пологие, плавно спускаются в пойму реки.

Первое описание укрепления Боромлянской крепости находим в документе «Описание городов Белгородской черты 1668 года». Крепость состояла из двух частей – острога и пригородка. Основные укрепления – дубовая стена с пятью башнями, четыре из которых глухие, одна – проездная. Башни имели обламы и бойницы, верхи покрыты тёсом. На стенах устроены кровати и катки с брёвнами. Бойницы защищались деревянными щитами. Вокруг города вырыт ров шириной 3 и глубиной 2 сажени. Учитывая общую высоту мыса, на котором расположена крепость, можно предположить, что ров мог наполняться водой.

Пригородок был укреплен частоколом, имел две рубленые из дуба проездные башни. На вооружении города находились 5 пицалей железных и к ним 408 ядер. Кроме того, в арсенале хранились 17,5 пудов пороха и свинец. Гарнизон крепости состоял из 862 казаков и 3 пушкарей. 2 человека несли сторожевую службу в поле (Багaley, 1886: 73-74). Дополнительной защитой крепости были многочисленные плотины, устроенные на реке Боромля и её притоках. В результате образовались широкие пруды с болотистыми берегами.

Такой выбор места для основания крепости типичен для казацкой фортификации середины – второй половины XVII века. В это время происходит постепенная смена топографии крепостей. На смену высоким мысам с крутыми склонами приходят невысокие возвышенности первых надпойменных террас. Такой выбор обуславливался, прежде всего тем, что в этом случае не надо было возводить массивные деревянные укрепления с напольной, наиболее уязвимой стороны. Болотистая пойма одинаково хорошо защищала от татарской конницы и закладки мин под стены. Она так же не давала близко подвести осадную артиллерию. К тому же при осаде вода была всегда в достатке для гарнизона. Сторожевой пост, расположенный на стрелке мыса правого берега р. Боромля, ко времени основания города, скорее всего, прекратил своё существование.

В городе Боромля сходились две дороги, связывающие Путивль, Суджу Сумы, Краснополье с Ахтыркой. Остатки этой дороги можно увидеть и сейчас. Она проходит

глубоким каньоном от северо-восточного угла крепости. На плане 1767 года в этом месте изображена башня. Башня на северо-западной стене была началом дороги от города Боромля у городу Ворожба на Псле. Она шла через Буймер и Вистороп. После переправы через Боромлю дороги расходились в двух направлениях – на Ахтырку и Лебедин. Дороги на Лебедин и Ворожбу изображены на карте боевых действий 1709 года (Гольденберг, 1959, карта 4). Среднее расстояние от Боромли до ближайших крупных городов Слобожанщины составляло около 35 км.

Гарнизон Боромлянской крепости состоял преимущественно из казаков-переселенцев и московских стрельцов, присланных вместе с воеводой. В 1660 году боромлянские стрельцы написали жалобу на стрелецкого голову Клементия Иевлева. Он обвинялся в присвоении имущества, превышении власти и даже смерти нескольких подчинённых. В жалобе есть данные о том, что эти стрельцы в 1659 году находились в составе гарнизона Лохвицы и оттуда должны были идти под Конотоп с войском князя Ромодановского. В этот поход они вынуждены были покупать в долг коней и амуницию. Причём покупать это они вынуждены были у Клементия Иевлева. В результате многие из них попали к нему долговую кабалу. Стрелецкий голова заставлял их работать на себя, а некоторых превратил в собственных слуг. Интересно так же упоминание о присвоении стрелецким головой государственных денег, выделенных на строение казённого помещения. Вместо этого он строил свой двор руками подчинённых ему стрельцов. В результате этого многие стрельцы, не выдержав, ушли со службы (АМГ, 1901: 160-163).

В 1661 году вблизи города Боромля были найдены залежи железной руды. О важности этой находки можно судить по подробному докладу князя Григория Ромодановского на имя царя Алексея Михайловича. Найденная руда была переплавлена в железо хорошего качества. Для организации работ по производству железа были присланы мастера из Белгорода и Дедилова (Багaley, 1886: 37). Значение этой находки в том, что первые переселенцы приходили на новые места с незначительными запасами инструментов и продовольствия. Часто новые крепости снабжались из приграничных московских городов, но привезти всё необходимое было очень тяжело, учитывая состояние путей сообщения и переправ. В этой ситуации казаки вынуждены были сами изготавливать необходимые предметы на месте. Одним из необходимых припасов были гвозди и скобы, используемые при строительстве укреплений.

После образования Ахтырского слободского полка Боромля стала сотенным центром, где были сформированы две казацкие сотни. Появление на землях пограничных с Диким Полем новых крепостей потребовало от московских властей дополнительных мер по организации обороны. Для координации пограничной службы на юго-западных территориях Московского царства создаётся Белгородский приказ. В его подчинении были крепости по засечной черте и новопостроенные казацкие города. Был сформирован Белгородский полк во главе с воеводой Григорием Ромодановским. В состав Белгородского полка входили и боромлянские казаки.

Во второй половине XVII века начинается строительство новой засечной черты, проходящей южнее бассейна Ворсклы, позднее получившей название Изюмской. Параллельно с этим происходит упорядочение Белгородской черты. В результате некоторые пограничные города, ранее считавшиеся на черте оказались за её пределами.

Так, Боромля в описании городов 1678 года значится уже за чертой. В этом документе есть подробное описание крепости во многом сходное с документом 1668 года. Однако есть некоторые уточнения, позволяющие проследить историю крепости в развитии. По описи 1678 года устройство города Боромля не изменилось. Она состояла из острога и пригородка. По периметру они были защищены деревянными стенами высотой полторы сажени. Тип укреплений – тарасы, наполненные землёй. На стенах устроены катки и кровати. Город имел трое ворот и одну проезжую башню. Остальные башни глухие. В пригородке количество башен увеличилось. Теперь их стало три – одна глухая и две проезжие. По периметру ров имел протяжённость 775 сажений (1674 м). Значительно увеличился арсенал крепости. На вооружении стояли пять пищалей весом от 40 до 15 пудов с запасом 267 ядер. Пищали были установлены на деревянных станках и были готовы к стрельбе. Кроме того, в крепости были затинные пищали для стрельбы со стен и 61 мушкет. Запасы пороха составляли 24 пуда (Дополнения, 1875: 274). Сравнение количественного и качественного показателей



вооружения города Боромля по описаниям 1668 и 1678 годов говорит о том, что крепости отводилась важная роль в обороне юго-западных рубежей Московского царства. Сюда поставлялись запасы пороха и свинца, артиллерия и стрелковое вооружение.

В 1668 году Боромля подверглась нападению татар, союзников гетмана И. Брюховецкого. 20 сентября 1668 года князь Ромодановский писал, что «из Сум в Боромлю писал полковник Герасим Кондратьев: ведомо де ему полковнику учинилось, что с двух сторон конечно изменники черкасы хотят быть на двое под Сумы и под Боромлю и под иные государевы украинные города на проселки шляхов вскоре. Да в отписке Ивана Скурихина написано, что сентября 14 боровенские сторожи видели на конях 4 человек у Высокого боярака и, постояв, побежали к бояраку, а конечно те люди неприятельские» (Филарет, 1857: 314). После поражения русского войска под Грайвороном в 1668 году татары беспрепятственно грабили Слобожанщину. Население Боромли укрылось в крепости, а татары на штурм не решились. Был сожжен посад и окрестные хутора. На этом военная история Боромлянской крепости заканчивается.

В 1709 году в Украину вторглась армия короля Швеции Карла XII. По совету его союзника украинского гетмана Ивана Мазепы, шведский король повёл армию на юг, на зимние квартиры. Это решение стало фатальным для шведской армии. Обещанные И. Мазепой запасы продовольствия и фуража были захвачены московскими войсками, а население Левобережной Украины оказывало вооружённое сопротивление шведам. Скудные припасы и невозможность пополнения боеприпасов и пороха значительно ослабили одну из самых боеспособных армий Западной Европы. Шведы оказались в тактическом окружении и, не имея возможности пополнить припасы, вынуждены были маневрировать в междуречье Псла и Ворсклы. Российская армия заняла два важных города – Лебедин и Ахтырку, преградив, таким образом, путь шведам на север. В условиях суровой зимы 1708-1709 годов важным стало своевременное снабжение войск провиантом и фуражом. В этих условиях Боромля оказалась на пересечении путей снабжения. Эта крепость обозначена на «Плане местоположения населенных пунктов и городов, где были расквартированы главные силы царской армии» 1709 года (Рис. 4). К Боромле сходились дороги из Лебедина и Ахтырки, Белгорода и Сум. Таким образом, в период зимней кампании 1708-1709 годов Боромля была одним из важных логистических центров в тыловом обеспечении российской армии (Гольденберг, 1959, карта 4).

После окончания Северной войны Боромлянская крепость оказалась в глубоком тылу Российской империи. К этому времени надобность в поддержании укреплений отпала, и они постепенно разрушаются и разбираются местными жителями.

В первой половине XVIII века в Боромле постепенно происходит изменение социального статуса жителей. По переписи населения слободских полков 1732 года в Боромлянской сотне проживало 1780 подпомощников, 700 казаков, 4 подпрапорных казаков и 34 человека духовного звания с семьями. (Багалец, 1886: 226). Казаки постепенно переходят в разряд подпомощников, и попадают в зависимость от старшины. В «Переписной книге города Ахтырка и Ахтырского полка» 1748 года в первой Боромлянской сотне значились 520 подпомощников, во второй – 487 (РГАДА. Ф. 350. Оп. 2. Д. 189: 85, 103). В списке дворян Ахтырской провинции 1767 года полковой ротмистр Афанасий Карпов владел 3 крестьянами и 187 подпомощниками, поручик Ахтырского гусарского полка – 17, полковой судья Иван Карпов – 327 (Багалец, 1886: 333). Это практически половина населения слободы Боромля, оказавшаяся в зависимости у нескольких дворян Ахтырского полка.

С самого начала существования города Боромля власть осуществляли ратуша с казацкими выборными и воеводское правление. Часто во многих городах Слобожанщины это приводило к конфликтам. Не исключение и город Боромля. 1694 году воевода Савва Андриюкин написал жалобу царю о том, что боромлянские сотники Ян Кириллович и Пётр Янович Греки чинят суд над русским и украинским населением самовольно. При этом они игнорировали право воеводы чинить суд в городе и окрестных сёлах. В некоторых случаях правонарушители отсылались в Ахтырку. Также ратуша давала разрешение казакам ездить на промыслы за пределы города без уведомления воеводы. Эта жалоба иллюстрирует взаимоотношения между местной выборной властью и присланными чиновниками. Для выезда из города торговцам и промысловикам необходимо было подавать челобитную воеводе, а он в свою очередь, давал просителю проездные документы. В этой ситуации

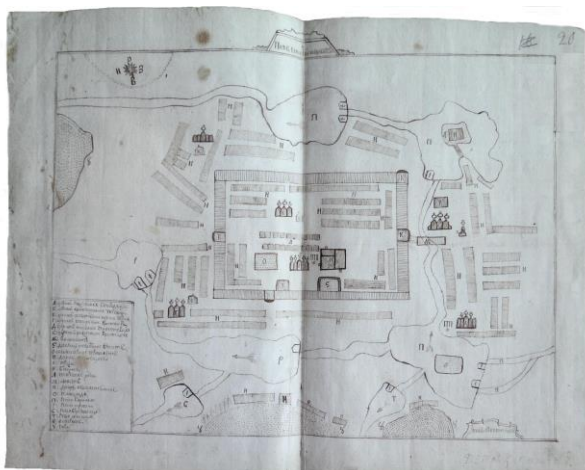


чиновники часто требовали мзду за вовремя выданные документы. Скорее всего, это и стало причиной того, что жители Боромли игнорировали Приказную избу. Отсутствие просителей и обвиняемых привело к тому, что в Приказной избе перестали получать прибыль. Поэтому воевода писал, что жить ему на государственной службе в городе Боромля «нужно и опасно» (НБУВ. Ф. XXIX).

В 1749 году подпрапорный Ахтырского полка Иван Павлов рапортовал о том, что по царскому указу определял количество земли, закреплённой за Боровенской казацкой сотней. Однако в ратуше он не получил данных о количестве земельных наделов и вынужден был полагаться на показания старожиллов (Багалей, 1886: 289).

В фондах Центрального исторического архива Украины (г. Киев) В. Панченко обнаружил оттиск печати Боромлянской ратуши. Это овальный оттиск, в центре которого расположен немецкий геральдический щит, в котором изображены два перекрещенных копыя наконечниками вверх, а по краям, образованных копьями изображены буквы П.А.П.Б.Р. (печать Ахтырского полка боровенской ратуши). Документ датирован 1747 годом (Панченко, 2011: 411).

Один из наиболее информативных источников по истории Боромлянской крепости это «План войсковой слободы Боромля» 1767 года (ЦГИАУК. Ф. 1764. Оп. 1. Д. 96: 14-15). Этот план нарисован в фиксационной манере, уже устаревшей на момент его создания. Чертёж выполнен с использованием двух методов – ортогональной проекции и условной перспективы. Реки, пруды и частная застройка изображены в плане, а церкви и мельницы в виде в виде пиктограмм. Причём это не условный знак, а рисунок, отражающий их реальный вид. Подобное сочетание плановых и фронтальных изображений типично для российской картографии XVIII века (Рис. 3).



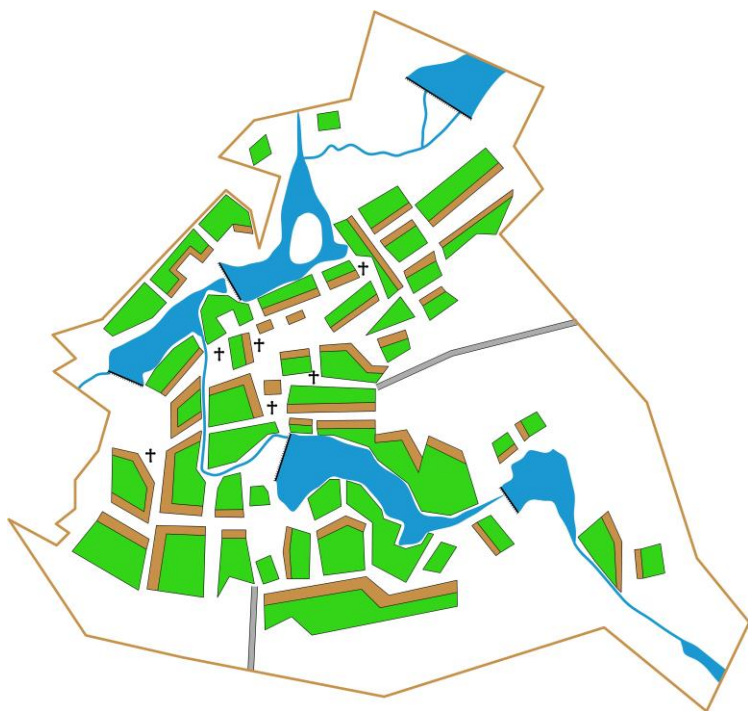
**Рис. 3.** План войсковой слободы Боромля 1767 года

Крепость изображена на низком мысу, окружённая с трёх сторон водоёмами. Это изображение весьма условно, направления течения часто противоречат друг другу. В верхнем левом углу расположена роза ветров, указывающая направления по сторонам света. Река в восточной части чертежа изображена очень близко к стенам острога. Возникает вопрос о расположении пригородка. Пригодное для его расположения пространство есть в верхнем левом углу плана, но там практически нет застройки. Отсутствует так же масштабная линейка, а сам масштаб обозначен цифрами. Анализ современного рельефа центральной части села Боромля даёт следующие результаты: пригодная для проживания территория расположена к северу и востоку от крепости. Южная и западная граница укреплений проходила по краю правого берега реки Боромля. Анализ современного плана села Боромля и сопоставление его с планом 1767 года даёт возможность реконструировать абрис крепости. Она располагалась в историческом центре села, между зданием сельсовета и мостом через реку Боромля. Форма укреплений была близка к трапеции, несколько шире,

чем изображение на плане. Ориентировочные размеры, учитывая данные описи крепости, могли составлять 450x550 м (рис. 6, 7).



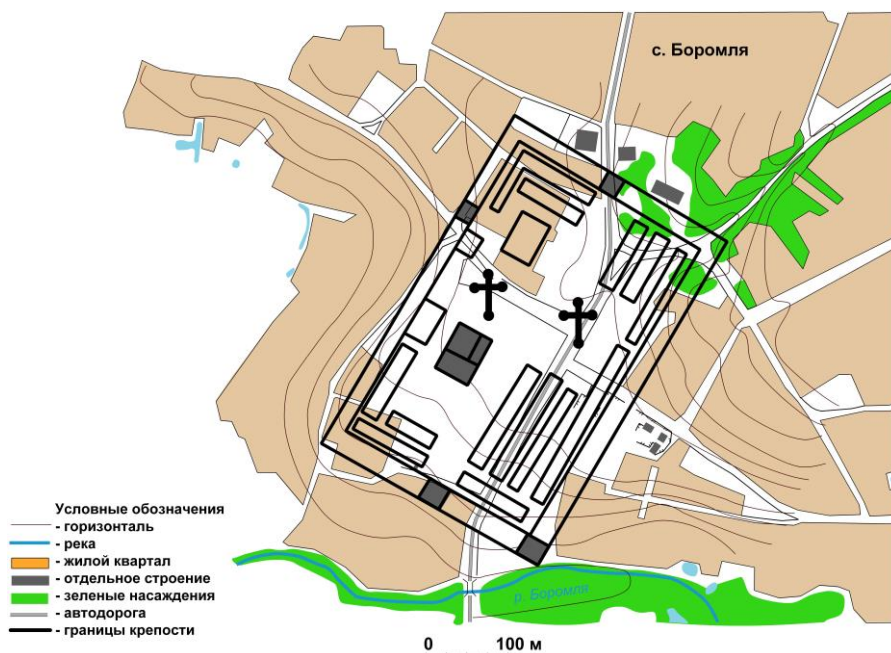
**Рис. 4.** Крепость Боромля на «Плане местоположения населенных пунктов и городов, где были расквартированы главные силы царской армии» 1709 года



**Рис. 5.** План войсковой слободы Боромля на «Генеральном геометрическом плане города Ахтырки и его уезда состоящего в Харьковском наместничестве сочинён Курского наместничества межевой конторе в 1784 году»



**Рис. 6.** Реконструкция укреплений Боромлянской крепости на основе современного плана села



**Рис. 7.** Абрис крепости Боромля 1767 года на современном плане села

Крепость изображена прямоугольной с деревянной стеной по периметру. Укрепления – дубовый палисад с башнями. Ров на плане отсутствует. Протяжённость укреплений по периметру составляло 700 саженьей. Скорее всего, за годы существования он не чистился и к моменту создания плана уже полностью заплыл. Расположение башен так же весьма нетипично. Здесь они расположены ситуативно, и связаны с наличием ворот в крепости.



Они квадратные, без верхов. Две башни расположены в середине стены. К одной из них ведёт мост через реку Боромля. Нетипичным в расположении башен является то, что они, кроме одной, расположены в середине стены. Обычно башни располагались по углам, с небольшим выступом за линию стены. На плане они изображены на одной линии, исключая, таким образом возможность вести фланговую стрельбу.

Внутреннее устройство крепости типично для украинских слобожанских городков второй половины XVII-XVIII веков. В центре свободное пространство, занятое торговыми рядами. Здесь так же расположены два храма и городская площадь. Рядовая застройка расположена ближе к стенам крепости. В северо-западной части изображено здание комиссарского правления. Интересно расположение помещичьей усадьбы на острове, образованном в результате появления мельничного пруда. К острову вёл деревянный мост. Учитывая то, что вокруг усадьбы находилась деревянная ограда, а водное зеркало пруда само по себе было прекрасной защитой в тёплое время года, эта усадьба может быть небольшой крепостью (рис. 3).

Вокруг крепости располагались пригороды. На плане видно, что они имели рядовую застройку с чётко выраженными улицами. Каждый из районов имел свою приходскую церковь. Всего на плане изображено шесть храмов – два в крепости и четыре вне укреплений. В крепости находились соборная церковь Рождества Пресвятой Богородицы и Живоначальной Троицы. На посаде располагались храмы в честь Воздвижения Честного Креста Господня, Воскресения Христова, Святого Николая Чудотворца, Рождества Христова (Филарет, 1857: 122).

По сравнению с описанием крепости Боромля 1678 года в планировке крепости произошли некоторые изменения. Уменьшилась площади укреплений – 775 саженей против 700. Изменились так же и деревянные укрепления. Во второй половине XVII века в описании упоминаются дубовые тарасы, заполненные землёй, а в середине XVIII – дубовый частокол. Это свидетельствует об изменении статуса крепости. Она уже располагалась вне зоны ведения боевых действий, и надобности в поддержании мощных укреплений уже не было. Постепенно заливается ров, а деревянная стена заменена более простым и дешевым частоколом.

Окончательное разрушение укреплений крепости приходится на период 1767-1784 годов. На «Генеральном геометрическом плане города Ахтырки и его уезда состоящего в Харьковском наместничестве сочинён Курского наместничества межевой конторе в 1784 году» уже отсутствуют укрепления (Рис. 5). Однако на карте довольно подробно вычерчен исторический центр Боромли (РГАДА. Ф. 1356. Оп. 1. Д. 6311-6313).

В 1765 году на Слобожанщине ликвидируются казачьи полки. В результате реформы Боромля из сотенного города становится центром комиссарства. Теперь Боромля – войсковая слобода. Изменяется и социальный состав населения Боромли. По «Ведомости о провинциях и комиссарствах Слободско-Украинской губернии...» 1773 года в Боромле проживало войсковых казённых обывателей 5517 человек, подпомощников – 436, духовенства – 161, служилых дворян – 110 (АМГ, 1901: 341).

#### 4. Заключение

Таким образом, Боромля возникает на месте небольшого сторожевого поста Белгородской засечной черты. Строительство укреплений происходит в конце 1659 – начале 1660 годов. Сначала это была двухчастная крепость, состоящая из острога и пригородка. Укрепления были деревянные, рассчитанные на защиту от татарской кавалерии. Крепость имела на вооружении лёгкую артиллерию и запасы пороха на случай осады. В XVIII веке Боромлянская крепость перестраивается. На смену мощным деревянным стенам приходит примитивный дубовый частокол. Окончательное разрушение деревянных укреплений происходит во второй половине XVIII века после ликвидации полкового устройства на Слобожанщине.

#### Литература

АМГ, 1890 – Акты Московского государства, изданные Имераторскою Академиею наук. Разрядный приказ. Московский стол. 1571-1634. Т. 1. СПб., 1890. 767 с.



**АМГ, 1894** – Акты Московского государства, изданные Императорскою Академией наук. Том 2. Разрядный приказ. Московский стол. 1635-1659. СПб., 1894. 773 с.

**АМГ, 1901** – Акты Московского государства, изданные Императорскою Академией наук. Том 3. Разрядный приказ. Московский стол. 1660-1664. СПб., 1901. 674 с.

**Багалея, 1886** – Багалея Д.И. Материалы для колонизации и быта степной окраины Московского государства (Харьковской и отчасти Курской и Воронежской губерний) в XVI-XVIII столетии. Харьков, 1886. Т. 1. 358 с.

**Багалея, 1890** – Багалея Д.И. Материалы для колонизации и быта степной окраины Московского государства Харьковской и отчасти Курской и Воронежской губерний. Харьков, 1890. Т. 2. 438 с.

**Беляев, 1846** – Беляев И.Д. О сторожевой, станичной и полевой службе на польской Украине Московского государства до царя Алексея Михайловича. М., 1846. 117 с.

**Гольденберг, 1959** – Гольденберг Л.А. Картографические источники XVIII в. о военных действиях в 1708-1709 гг. Полтава. К 250-летию Полтавского сражения. М., 1959. С.363-388.

**Дополнения, 1875** – Дополнения к Актам историческим, собранные и изданные Археологическою комиссиею. Том девятый. СПб., 1875. 357 с.

**Загоровский, 1969** – Загоровский В.П. Белгородская черта. Воронеж, 1969. 291 с.

**Кулаковский, 2006** – Кулаковский П. Чернігово-Сіверщина у складі Речі Посполитої (1618-1648). К., 2006. 496 с.

**НБУВ** – Национальная библиотека Украины им. В.И. Вернадского.

**Описание, 1913** – Описание документов и бумаг, хранящихся в московском архиве министерства юстиции. Книга восемнадцатая. Документы Разрядного приказа. Севского стола. СПб., 1913. 700 с.

**Осадчий, 2011** – Осадчий Є.М. Пам'ятки військової історії Північно-Східної Слобожанщини XVII ст. Суми, 2011. 238 с.

**Осадчий, 2016** – Осадчий Є.М. Сторожовий пост Вольнівської ділянки Білгородської засічної смуги // Археологія і фортифікація України. Збірник матеріалів VI Міжнародної науково-практичної конференції. Кам'янець-Подільський, 2016. С. 244-247.

**Панченко, 2011** – Панченко В. Нові знахідки сотенних печаток Слобожанщини середини XVIII століття в фондах ЦДІА України в місті Києві // Нові дослідження пам'яток козацької доби в Україні. Збірник наукових праць. Часи козацькі. К., 2011. Вип. 20. Ч. 1. С. 410 – 414.

**Приймак, 2006** – Приймак В.В. Городище в с. Боромля // Охорона та дослідження пам'яток археології: Матеріали 7-го науково-практичного семінару: Зб. наук. статей. Полтава, 2006. С. 48-51.

**Приймак и др., 2006** – Приймак В.В., Коротя О.В., Охріменко А.І., Сидоренко О.В. Звіт про археологічні розвідки ІКЗ «Більськ» на території Більського городища і його округи у 2005-2006 рр. // НА ІА НАНУ. 2005-2006/61, 23 с., 141 рис., інв. опис 5 с.

**РГАДА** – Российский государственный архив древних актов

**Слюсарский, 1969** – Слюсарский А.Г. Социально-экономическое развитие Слобожанщины XVII-XVIII вв. Харьков, 1964. 460 с.

**Сухобоков, 1986** – Сухобоков О.В., Отчёт о работах Левобережной славяно-русской экспедиции ИА АН УССР в 1986 г. // НА ІА НАНУ. – 1986/31.Ф. е. № 22032-22035. 23 с.

**Филарет, 1857** – Филарет. Историко-статистическое описание Харьковской епархии. М., 1857. Отд. III. 604 с.

**ЦГИАУК** – Центральный государственный исторический архив Украины в г. Киев.

**Юркевич, 1932** – Юркевич В. Еміграція на схід і залюднення Слобожанщини за Б.Хмельницького. К., 1932. 188 с.

## References

**АМГ, 1890** – Akty Moskovskogo gosudarstva, izdannye Imeratorskoju Akademiejju nauk (1890). [The acts of the Muscovy, published by the Imperial Academy of Sciences]. Razrjadnyj prikaz. Moskovskij stol. 1571-1634. SPb., T. 1. 767 s.

**АМГ, 1894** – Akty Moskovskogo gosudarstva, izdannye Imperatorskoju Akademiej nauk (1894). [The acts of the Muscovy, published by the Imperial Academy of Sciences]. Tom 2. Razrjadnyj prikaz. Moskovskij stol. 1635-1659. SPb., 773 s.

**AMG, 1901** – Akty Moskovskogo gosudarstva, izdannye Imperatorskoju Akademiej nauk [The acts of the Muscovy, published by the Imperial Academy of Sciences]. Tom 3. Razrjadnyj prikaz. Moskovskij stol. 1660-1664. SPb., 1901. 674 s.

**Bagalej, 1886** – *Bagalej D.I.* (1886). Materialy dlja kolonizacii i byta stepnoj okrainy Moskovskogo gosudarstva (Har'kovskoj i otchasti Kurskoj i Voronezhskoj gubernij) v XVI-XVIII stoletii [The materials for the colonization and way of life in the steppe margin of the Muscovy (Kharkov, Kursk and Voronezh) in the XVI-XVIII century]. Har'kov, T. 1. 358 s.

**Bagalej, 1890** – *Bagalej D.I.* (1890). Materialy dlja kolonizacii i byta stepnoj okrainy Moskovskogo gosudarstva Har'kovskoj i otchasti Kurskoj i Voronezhskoj gubernij. Har'kov, T. 2. 438 s.

**Beljaev, 1846** – *Beljaev I.D.* (1846). O storozhevoj, stanichnoj i polevoj sluzhbe na pol'skoj ukraine Moskovskogo gosudarstva do carja Alekseja Mihajlovicha [About the guard and field service in the Polish Ukraine of the Muscovy before Alexei Mikhailovich]. M. 117 s.

**CGIAUK** – Central'nyj gosudarstvennyj istoricheskij arhiv Ukrainy v g. Kiev.

**Dopolnenija, 1875** – Dopolnenija k Aktam istoricheskim, sobrannye i izdannye Arheograficheskoju komissieju (1875). [Additions to the Acts of History, collected and published by the Archaeographic Commission]. Tom devjatyj. SPb, 357 s.

**Filaret, 1857** – *Filaret* (1857). Istoriko-statisticheskoe opisanie Har'kovskoj eparhii [The historical and statistical description of the Kharkiv diocese]. M. Otd. III. 604 s.

**Gol'denberg, 1959** – *Gol'denberg L.A.* (1959). Kartograficheskie istochniki XVIII v. o voennyh dejstvijah v 1708-1709 gg. [The cartographic sources of the XVIII century about military operations in 1708-1709] Poltava. K 250-letiju Poltavskogo srazhenija. M., S. 363-388.

**Jurkevich, 1932** – *Jurkevich V.* (1932). Emigracija na shid i zaljudnennja Slobozhanshhini za B.Hmel'nic'kogo [Emigration to the East and the pursuit of Slobozhanshchyna for B. Khmelnytsky]. K., 188 s.

**Kulakovskij, 2006** – *Kulakovskij P.* (2006). Chernigovo-Sivershhina u skladi Rechi Pospolitoi (1618-1648) [Chernigov-Siverschia in the Polish-Lithuanian Commonwealth (1618-1648)]. K., 496 s.

**NBUV** – Nacional'naja biblioteka Ukrainy im. V.I. Vernadskogo.

**Opisanie, 1913** – Opisanie dokumentov i bumag, hranjashhihsja v moskovskom arhive ministerstva justicii. Kniga vosemnadcataja. Dokumenty Razrjadnogo prikaza. Sevskogo stola (1913). [Description of the documents and papers which are stored in the Moscow archive of the Ministry of Justice]. SPb., 700 s.

**Osadchij, 2011** – *Osadchij E.M.* (2011). Pam'jatki vijs'kovoï istorii Pivnichno-Shidnoi Slobozhanshhini XVII st. [The monuments of military history of the Northeast Slobozhanshchyna of the XVII century]. Sumy, 238 s.

**Osadchij, 2016** – *Osadchij E.M.* (2016). Storozhovij post Vol'nivs'koï diljanki Bilgorods'koï zasichnoi smugi [The watchdog of the Volnivski region of the Belgorod Zaichnaya stripe]. Arheologija i fortifikacija Ukraïni. Zbirnik materialiv VI Mizhnarodnoi naukovopraktichnoi konferencii. Kam'janec'-Podil'skij, S. 244-247.

**Panchenko, 2011** – *Panchenko V.* (2011). Novi znahidki sotennih pechatok Slobozhanshhini seredini XVIII stolittja v fondah CDIA Ukraïni v misti Kievi [The new finds of seals of the Slobozhanshchyna of the middle of the XVIII century in the funds of the Central State Archives of History of Ukraine in Kyiv]. Novi doslidzhennja pam'jatok kozac'koï dobi v Ukraïni. Zbirnik naukovih prac'. Chasi kozac'ki. K., Vip. 20. Ch. 1. S. 410-414.

**Prijmak i dr., 2006** – *Prijmak V.V., Korotja O.V., Ohrimenko A.I., Sidorenko O.V.* (2006). Zvit pro arheologichni rozvidki IKZ «Bil'sk» na teritorii Bil'skogo gorodishha i jogo okrugy u 2005-2006 rr. [Report of archaeological exploration of the "Biliysk" on the territory of Biliysk settlement and outskirt in 2005-2006]. NA IA NANU. 2005-2006/61, 23 s., 141 ris., inv. opis 5 s.

**Prijmak, 2006** – *Prijmak V.V.* (2006). Gorodishhe v s. Boromlja [Gorodishhe in Boromlja] // Ohorona ta doslidzhennja pam'jatok arheologii: Materiali 7-go naukovopraktichnogo seminaru: Zb. nauk. statej. Poltava, S. 48-51.

**RGADA** – Rossijskij gosudarstvennyj arhiv drevnih aktov.

**Sljusarskij, 1969** – *Sljusarskij A.G.* (1969). Social'no-jekonomicheskoe razvitie Slobozhanshhiny XVII-XVIII vv. (1969). [The social and economic development of Slobozhanshchyna of the XVII-XVIII centuries]. Har'kov, 460 s.

[Suhobokov, 1986](#) – *Suhobokov O.V.* (1986). Otchjot o rabotah Levoberezhnoj slavjano-russkoj jekspedicii IA AN USSR v 1986 g. [Report of the work of the Left-Bank Slavic-Russian expedition of the IA Academy of Sciences of the USSR in 1986]. NA IA NANU. 1986/31.F. e. № 22032-22035. 23 s.

[Zagorovskij, 1969](#) – *Zagorovskij V.P.* (1969). Belgorodskaja cherta [Belgorodskaja cherta]. Voronezh, 291 s.

УДК 94 (477) 16-17

### **Боромлянская крепость в XVII-XVIII веках**

Евгений Николаевич Осадчий <sup>a, \*</sup>

<sup>a</sup> Управление культуры и туризма Сумской областной государственной администрации, Украина

**Аннотация.** Статья посвящена истории развития фортификации крепости Боромля. На основе письменных и картографических источников реконструируется история развития населённого пункта. Использование современных карт и данных натурных обследований локализуется место расположения крепости в современном селе Боромля. Приводятся данные о типе укреплений, вооружении, количестве казаков гарнизона.

**Ключевые слова:** Боромля, острог, фортификация, Слобожанщина.

---

\* Корреспондирующий автор  
Адреса электронной почты: [sumchatyj75@mail.ru](mailto:sumchatyj75@mail.ru) (Е.Н. Осадчий)