

Copyright © 2016 by Academic Publishing House *Researcher*Published in the Russian Federation
Gardarika


Has been issued since 2014.

ISSN: 2409-6288

E-ISSN: 2413-7456

Vol. 7, Is. 2, pp. 108-121, 2016

DOI: 10.13187/gard.2016.7.108

www.ejournal26.com

UDC 94 (477) 9-17

Glinsk Fortress in the X-XVIII centuries

Evgenij M. Osadchij

Department of Culture and Truism of the Sumy Regional State Administration, Ukraine
PhD (History)
38, Kharkovskaya Str., Sumy region, Sumy 40007
E-mail: sumchatyj75@mail.ru

Abstract

The history of Glinsk fortress occupies an important place in the history of the Promises. It was built by northerners on the border with the nomadic world. The fortress was almost seven centuries remained a frontier Outpost of Kievan Rus, the Grand Duchy of Lithuania, the Muscovite state, Polish-Lithuanian Commonwealth. The greatest prosperity reaches Glinsk in the XVII century when the princes Vyshnevetsky and later, in the composition of the Lubny regiment. The fortress of the city Glinsk developed and modernized depending on the fortification requirements.

The article examines the history of fortress fortification in the town of Glinsk. On the basis of written and cartographic sources recreated image of the fortress of ancient time period, the Commonwealth and New time period. Data of the fortress are submitted in the context of the historical events that took place in the Upper Posullya and having an impact on the development of Glinsk fortification fortress.

Keywords: Glinsk, the fortress, the Commonwealth, the Northern War fortification.

Введение

История Глинской крепости занимает важное место в истории Посулья. Построенная северянами на границе с кочевым миром, она почти семь столетий оставалась пограничным форпостом Киевской Руси, Великого Княжества Литовского, Московского государства, Речи Посполитой. Наибольшего расцвета Глинск достигает в XVII веке при князьях Вишневецких и позднее, в составе Лубенского полка. Крепость города Глинск развивалась и модернизировалась в зависимости от фортификационных требований.

Материалы и методы

В работе использовались материалы исследований историков и археологов, работавших на территории Глинского археологического комплекса, данные исторических источников, опубликованных в работах отечественных и зарубежных учёных. Используются описи Глинска составленные А. Шафонским, Н. Арандаренко, Н. Макаренко; результаты археологических исследований Ф. Копылова, О. Сухобокова, М. Кучеры, Ю. Моргунова; картографические источники представлены картами середины XVII-XVIII веков авторства Г.Л. де Боплана и издававшимися позднее на её основе, ландкартой Полтавского полка

Якова Есенева 1724 года, планом Глинской крепости 1784 года и авторскими топографическими планами.

Обсуждение и результаты

Первое поселение северян на территории современного с. Глинск появилось в конце IX – начале X века на высоком останце правого берега р. Сула. С фортификационной точки зрения этот мыс был выбран удачно. С двух сторон он был защищён долиной ручья Мухавец и заболоченной поймой реки Сула, таким образом, решался вопрос о снабжении крепости водой. Сам мыс является южной оконечностью длинного кряжа, протянувшегося с северо-востока на юго-запад вдоль течения р. Сула. Городище, построенное северянами, занимало каплевидное возвышение в южной части мыса. С севера к городищу примыкает длинный отрог, сформированный с одной стороны долиной ручья Мухавец с другой – пологим спуском к Суле. Эта часть не имеет укреплений и отделена от городища небольшой седловиной.

Городище имеет укрепления в южной и восточной частях. Северяне максимально использовали природные препятствия для постройки укреплений. Наиболее защищённый склон ручья Мухавец сейчас не имеет видимых следов укреплений. Возможно они были уничтожены оползнями, следы которых сейчас отчётливо видны. В южной части располагается вал подковообразной формы. Его ширина составляет 10-14 м, а высота – 2 м. В центре вала находится западина по форме близкая к квадрату. Ниже уровня площадки городища проложен эскарп. Таким образом, был дополнительно укреплен пологий восточный склон. Высота эскарпирования составила 6 м. В южной части эскарп переходит в ров. Ширина рва в верхней части – 15 м, глубина – 2 м. Размеры укрепленной части составляют 150х70 м. Въезд на городище расположен с севера.

Эти укрепления типичны для северянской фортификации. Подобным образом была защищена подавляющая часть роменских городищ. Неукреплённая часть поселения располагалась на плато коренного берега и была отделена от городища долиной Мухавца. В конце X – первой половине XI века северянские племена постепенно переходят под влияние киевских князей. Западные северянские территории попадают в состав Древнерусского государства ещё при первых киевских князьях. Восточная часть некоторое время платила формальную дань Киеву, власть же на местах принадлежала главам местных племенных союзов. В конце X века на многих городищах роменской культуры прерывается жизнь. Это сопровождается пожарами и гибелью части населения. В начале XI века власть Киева постепенно распространяется и на восточные земли северян. Некоторые роменские городища, в особенности на Псле и Ворскле, мирно интегрировались в состав Киевской Руси. Об этом свидетельствуют материалы, прежде всего курганных могильников.

В начале XX века на глинском некрополе проводил раскопки Н. Макаренко. Анализ погребального инвентаря могильника свидетельствует о том, что северянское население Глинска вошло в состав Древнерусского государства мирным путём. Значительная часть погребальных украшений датируется первой половиной – серединой XI века. Могильник располагается к северу от городища. Сейчас он насчитывает чуть менее 30 насыпей, многие из которых ограблены или раскопаны в начале XX века. Археологические находки, сделанные в ходе исследований Ю. Моргунова, позволяют уточнить заселённость Глинска в роменский период. Основным местом проживания было городище, где находки роменской керамики наиболее многочисленны. Заселёнными были так же площадки с южной части городища и северный отрог. Тут встречены фрагменты посуды салтовской культуры, Киевской Руси X – начала XI века. Погребальный инвентарь содержит украшения, привезённые из стран Ближнего Востока. К восточному импорту можно также отнести серебро, из которого сделаны местные украшения – височные кольца, очелья, браслеты [16, с. 54-57].

В 1024 году состоялась Лиственская битва, в которой сошлись дружины князя киевского Ярослава и его брата Мстислава. После поражения ярославовых варягов под Лиственом Мстислав стал княжить в Чернигове и получил контроль над землями Днепровского Левобережья. В это время северяне интегрируются в зарождающуюся древнерусскую народность. Окончательное вхождение этих земель в состав Киевской Руси происходит после смерти Мстислава в 1146 году и объединения всех земель под властью

киевского князя. В это время городище не претерпевает значительных изменений. Деревянные укрепления со временем приходили в негодность и заменялись новыми конструкциями. В XII-XIII веках основным местом проживания был посад, расположенный на трапециевидном мысу правого берега р. Сула. На городище также присутствуют материалы начала XII – первой половины XIII веков. Каких либо изменений в фортификации на городище в древнерусское время, скорее всего не производилось. Все зафиксированные укрепления типичны для укрепленных городищ северян.

Монгольское нашествие стало причиной разрушения многих городов в Посулье. Практически все из известных летописных городов региона прекратили своё существование. Расположенный выше по течению Сулы Ромен был сожжён. Вероятнее всего Глинску удалось избежать такой участи. Небольшое укрепление на горе не представляло военной ценности. Населённый пункт продолжал существовать в составе Улуса Джучи. Сюда перешла часть населения из разорённого Ромна. В этот период укрепления в Глинске, скорее всего, отсутствовали. В золотоордынский период Глинск продолжал существовать как небольшое поселение сельского типа. В 1320 году он упоминается под именем Глинск в одном из ханских ярлыков [21, с. 428]. Скорее всего, это же название населённый пункт имел и в древнерусское время. Исходя из того, что большинство письменных источников золотоордынского периода так или иначе восходят к временам Киевской Руси, можно предположить, что это название населённый пункт получил ещё до монгольского нашествия.

В 1362 году Посулье вошло в состав Великого княжества Литовского. В конце XIV века эти земли получил Александр Глинский, начавший строительство замков по Суле. С именем князей Глинских связано развитие Посулья до конца XV века [15, с. 715]. Возобновляются укрепления на старом древнерусском городище. Во время строительства новых укреплений была задействована южная площадка, расположенная ниже уровня городища. Тут была создана система въезда. Она состояла из вала и рва, проложенного перпендикулярно древнерусскому рву. Эта система обеспечивала безопасный подъем к городищу со стороны Сулы. Далее въезд шёл по восточному эскарпу к северным воротам. К литовскому периоду можно так же отнести строительство на валу башни. От неё осталась западина в центре рва. Эта башня располагалась в том месте, где соединялись укрепления въезда и древнерусский ров. Башня была ключевым элементом сложного узла обороны крепости. Таким образом, в замке была построена уникальная для Посулья система въезда в замок. С одной стороны она защищала от нападения, а с другой была ловушкой для нападавших.

Князья Глинские, имевшие татарские корни, контактировали с выходцами из Золотой Орды, а позднее Крымского ханства, чем объясняется долгое существование замка на юго-восточной границе Киевской земли. Они так же поддерживали хорошие отношения с литовскими князьями. В начале XV века Киевская земля переходит под власть Витовта. Великий князь литовский, при котором Глинские были осаждены на границе с Золотой Ордой относился к ним «чесно не яко слугъ, но яко единыхъ от сродныхъ своихъ». В 1498 году владения князей Глинских были разделены между братьями. Младшему из Глинских, князю Григорию, «досталось Северь Глинщина, и в Ворскле...». 1502 г. татарский хан Шиг-Ахмет на «усть речки Сулы» расположился с небольшой ордой и даже хотел там построить крепость [20, с. 180-181].

Эти земли, отданные литовским князьям ещё Тохтамышем, часто фигурировали в ханских ярлыках, однако это было скорее обращение к прошлым событиям, нежели описание современного политического положения. Менгли-Гирей в письме к Великому князю Литовскому Жигмонту I писал: «...напоминаем вам, что великий царь, дядя наш, и великий царь Ачжи-Гирей, отец наш одарили Великого князя Витовта Киевом прежде всего, а так же и другими многочисленными землями начиная от Киева по Днепру до устья: Снепород и Глинск со всеми их людьми, Жолваж, Путивль з землями и водами...» [1, с. 24-25].

Упоминается Глинск и в «Списке городов русских городов дальних и ближних». Исследователи этого источника отмечали его несовершенное географическое построение. Некоторые города указаны с ошибкой в расположении. В описании городов Верхнего Посулья так же есть некоторые ошибки. Так, упоминание Ромна по сути было анахронизмом, восходящим к домонгольским временам, Глинск (Глинеск), в свою очередь расположен на Днепре и относился к Переяславской земле. Такое расположение можно

объяснить тем фактом, что в древнерусское время это регион входил как раз в состав Переяславского княжества. В 1506 году в ярлыке хана Менгли-Гирея Глинск уже встречается среди посольских городов [24, с. 83]. С этим периодом связаны находки двух кладов чешских грошей, найденных неподалеку от Глинска в конце XIX века [27, с. 64].

В 1508 году князья Глинские попали в опалу при дворе Великого князя Литовского Жигмонта I. Возвратившись в свои владения, они подняли восстание с целью отделения Северских земель от Великого Княжества Литовского и создания независимого княжества. После его поражения Глинские вынуждены были просить убежища у московского князя Василия III. С этого времени Глинск оказывается в составе другого государства и некоторое время существовал как пограничный замок, защищавший юго-западные рубежи Московии. Постепенно из-за татарских набегов население Глинска уменьшается. В 1523 году Василий III ликвидирует северские княжества и вводит на этих территориях воеводское правление. К этому моменту земли Верхнего Посулья окончательно пустеют.

В середине XVI века земли Верхнего Посулья оказываются во владении шляхтичей Байбузов. Но кроме уходов тут не существовало никаких населённых пунктов. Указ короля Речи Посполитой Стефана Батория на владение этой территорией как бы легализировал владение Посульем польской короной. В конце XVI века незаселённые территории по Суле были отданы князю Александру Вишневецкому с формулировкой «*na pustynia rzeki Sule ... z ieu przyleglosciam*» [17, с. 20]. А. Вишневецкий был активным участником колонизации восточных территорий Речи Посполитой. В это время начинается восстановление укреплений на Замковой горе.

Польские шляхетские замки имели схожие фортификационные сооружения. Для расположения часто выбирались старые городища, расположенные около бродов и переправ. Они имели хорошую природную защиту и старые земляные укрепления. Замки предназначались для проживания небольшого гарнизона и в первые годы должны были защищать немногочисленные семьи колонистов от татарских набегов. Часто там располагался и двор феодала.

Князь А. Вишневецкий во время событий Смутного времени активно участвовал в военных походах королевича Владислава. Его отряд захватил, и некоторое время удерживал Путивль. Однако после завершения военных действий он впал в немилость к королю Сигизмунду III, который отбирает пожалованные ранее земли на Суле и отдаёт их во владения скарбовому писарю Ф. Мировицкому [8, с. 121-122]. К этому времени Глинск разрастается, увеличивается число новоприбывших семей, строятся мельницы и церкви. Для защиты от нападений, как со стороны татар, так и войск Московского царства необходимо было расширить существующую или построить новую крепость. С этого времени Глинск – уже довольно известный населённый пункт на границе Речи Посполитой и Московского государства. В «Книге Большому Чертежу» сказано, что: «... а выше Глинска 20 верст, пала в Сулу речка Ромонь, а на устье город Ромон» [12, с. 108].

Топографические условия мыса, на котором располагался замок, не позволяли провести расширение площади укреплений. Для постройки новой крепости было выбрано другое место. Это мыс в форме трапеции, располагавшийся напротив Замка на плато правого берега р. Сула. Он был сформирован долинами двух небольших ручьёв Большого Мухавца и Глиняка, а так же длинным оврагом с практически вертикальными стенками. Площадка, на которой планировалось возвести укрепления, была ровная. В древнерусское время здесь располагался посад Глинска.

Несмотря на то, что к середине XVII века Глинск был значительным местечком, данных о его укреплениях очень мало. Впервые на карте украинских земель Речи Посполитой его изобразил военный инженер-картограф Гийом Левассер де Боплан (рис. 1). Однако ему не была известна конфигурация укреплений и на его картах Глинск обозначен условным знаком, означающим город (*oppidum*) [6, карта]. К этому времени Глинская крепость уже была двухчастной. На старом литовском укреплении располагался замок. Новая крепость была построена напротив. В описании Глинска конца XVIII века можно найти упоминания об остатках деревянных укреплений – палисаде. Напольные укрепления не сохранились. На старых планах города Глинск перед северной стеной находилось незастроенное пространство – эспланада. Она же была городской площадью [25, с. 542-543].



Рис. 1. Крепость Глинск на карте Г.Л. де Боплана

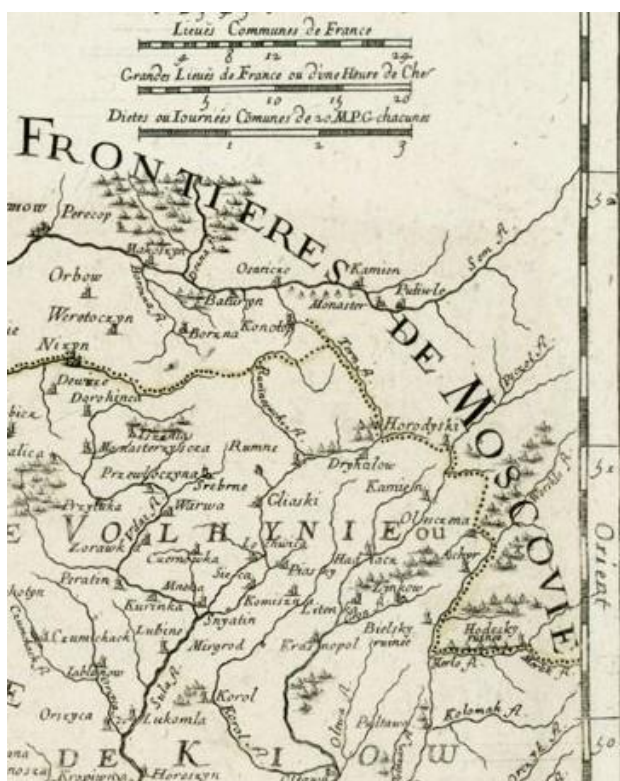


Рис. 2. Крепость Глинск на карте 1674 года

По периметру крепость была укреплена валом и дубовым палисадом, склон был эскарпирован на высоту до 3 м. При этом появилась земляная площадка шириной от 3 до 5 м. Её ширина даёт возможность предположить, что она так же использовалась как отдельный элемент обороны. Тут могли располагаться стрелки или лёгкая артиллерия, защищенная габионами. О наличии башен информации пока нет, хотя по традиции в казацких крепостях были угловые башни, а въезды защищались воротными башнями. По описанию Глинска, в крепости имелось два въезда. Северные ворота располагались с напольной стороны. От них вела дорога в город Ромны. Южные ворота зафиксированы на плане крепости 2011 года (рис. 7). Для удобства въезда крутой склон был раскопан, при этом образовался узкий проезд, ограниченный земляными откосами. Таким образом, проездная башня находилась ниже уровня городских укреплений и усиливалась валом и

эскарпированными склонами. От южных ворот дорога вела к ручью Мухавец, через который был проложен деревянный мост. Он соединял крепость и замок. Сам замок к этому времени уже не имел постоянного населения. Он был превращён в хранилище боеприпасов. Тут был вырыт пороховой погреб. Размеры Глинских укреплений по обмерам 2011 года составляют: замка – 150х70 м, крепости – 250х200х240 м [19, с. 33-34].

В 1645 году князь Иеремия Вишневецкий напал на Глинск, принадлежавший в то время коронному хорунжему Александру Конецпольскому. После длительных жалоб и судебных заседаний было решено оставить захваченные земли во владении князей Вишневецких, которые де-факто были хозяевами практически всего Посулья [8, с. 447]. После захвата Глинска И. Вишневецкий прилагает усилия к развитию города. Увеличивается число жителей, строятся новые слободы вокруг городских укреплений. В крепости находился двор князя И. Вишневецкого. Во время пребывания Глинска в составе Вишневецчины он получает статус города, что было отражено на карте Г.Л. де Боплана. В Глинске появляется ратуша и городской суд, действуют ремесленные цехи [25, с. 540]. Во время восстания под руководством Павлюка глинские казаки принимали в нём активное участие. После поражения они вынуждены были бежать с семьями и бить челом московскому царю на проживание в Путивле [8, с. 190].

После начала восстания, поднятого гетманом Богданом Хмельницким на Запорожье в 1648 году, оно быстро распространяется на всю Левобережную Украину. В городах создаются казацкие сотни и полки, местные князья и их администрация изгоняются. В начале 1649 года глинские казаки и крестьяне образуют сотню, вошедшую в состав Миргородского полка [3, с. 239-240]. В 1680 году, после расформирования Миргородского полка, Глинск уже значится в составе Лубенского [25, с. 541]. В 1654 году Глинск вместе с остальными украинскими землями, подконтрольными Б. Хмельницкому, принимает присягу московскому царю Алексею Михайловичу. Для принятия присяги в Миргородский полк был направлен дьяк Михаил Воейков [9, с. 517]. По переписным книгам 1654 года в Глинске числился сотник, атаман, бургомистр, войт и 37 казаков [3, с. 304]. В 1657 году жалованной грамотой генерального писаря Ивана Выговского Глинск получает во владение его родственник Иван Боглевский [3, с. 671-672].

Война, начатая гетманом Иваном Выговским, не нашла поддержки среди населения Глинска. Идея возврата к союзу с Речью Посполитой была популярной только среди части казацкой верхушки. Большинство рядового казачества и крестьяне выступали против этого. В марте 1658 года московский подьячий Фирс Байбаков докладывал, что во время поездки к Мартыну Пушкарю верный И. Выговскому Нежинский полк взял и сжёг городок Будакву и направляется к Глинску [4, с. 26]. Тогда же, после неудачной осады Лохвицы, где находился полтавский полковник Пушкарь, основное войско Ивана Выговского так же двинулось по направлению к Глинску и Ромнам. Гарнизон Глинской крепости отказался впустить войска гетмана. Сотник Иван Боглевский, один из родственников и активных сподвижников гетмана, был убит глинскими казаками. Зимой 1658-1659 годов Глинск занимали сторонники новоизбранного наказного гетмана Ивана Беспалого. Его штаб-квартира находилась в соседних Ромнах. После Конотопской битвы войска гетмана И. Выговского начали движение в сторону Ромен и Гадяча. Иван Беспалый писал царю Алексею Михайловичу, что гетман захватил многие сёла и города, в том числе Глинск. После окончания неудачной осады Гадяча И. Выговский отступил и оставил Глинск, прежде разорив его [2, с. 299].

Во время восстания, поднятого гетманом Иваном Брюховецким против московского царя, большое внимание обе стороны уделяли привлечению казаков Левобережной Украины в качестве союзников. Стольник Федор Лодыженский был послан в Украину с грамотами к Я. Сомку. Во время этого путешествия он посещал Глинскую крепость и зачитывал царские грамоты казакам. Здесь ему сообщили о бое казаков с войсками И. Брюховецкого, который произошёл недалеко от Глинска [2, с. 355].

В 1669 году неподалёку от Глинска, в Новой Гребле, состоялась битва между войсками гетмана Петра Дорошенко и Демьяна Многогрешного. Войска Дорошенко одержали победу и заняли несколько посульских городов, в том числе и Глинск. Сопrotивления Глинские казаки не оказали вследствие слабости укреплений и отсутствия артиллерии.

Вторая половина XVII века для Глинска оказалась временем спокойным. Развивались торговля и ремёсла, крепостным укреплениям не уделялось должного внимания. В итоге к началу Северной войны Глинск оставался слабоукреплённым местечком. На карте украинских земель 1674 года Глинск показан как крупный город, наравне с Ромнами, Недригайловом, Сумами (рис. 2). Но она является копией карты Г.Л. де Боплана 1648 года. На ней так же отмечен населённый пункт с названием Городище. В действительности на этом месте в 1674 году располагалась Ворожба.

Основные боевые действия Северной войны на территории Южной Северщины разворачиваются после переправы шведской армии через Десну. Одним из успехов русских войск была победа над отрядом генерала Левенгаупта под Лесной, откуда он начал отступление к Глинску на соединение с основными силами шведской армии. Осенью 1708 года шведская армия расположилась между Прилуками, Гадячем, Лохвицей и Ромнами. В Глинске был расквартирован небольшой шведский гарнизон. В результате перехода шведской армии из Ромнов в Гадяч от холода погибло много солдат, ещё больше заболели и получили обморожения [26, с. 108]. Шереметьев писал Петру I: «Сего моменту два мужика русских у меня явились, которые объявили, что они были в плену. А взяты под Каробутовым и ушли из Ромна 17 дня и при них был в Ромне Мазепа и 3 регимента шведских, и все из Ромна вышли, якобы идут к Гадячу» [22, с. 160].

На карте «Плане местоположения населенных пунктов и городов, где были расквартированы главные силы царской армии» 1709 года Глинск обозначен как город (рис. 3). При этом крупные соседние населённые пункты изображены более детально, с прорисовкой конфигурации укреплений. Это говорит о том, что картографы не имели чётких данных о типе укреплений города Глинск [10, карта 3].



Рис. 3. Крепость Глинск на «Плане местоположения населенных пунктов и городов, где были расквартированы главные силы царской армии» 1709 года

Зимняя кампания не принесла преимущества ни одной из сторон. Шведский гарнизон, располагавшийся в Глинске долгое время, удерживал крепость, но уже зимой 1709 года вынужден был её оставить. После этого в крепость вошли части российской армии под

руководством князя Бориса Шереметьева. В целом события Северной войны не нанесли значительных повреждений крепостным укреплениям. Войска шведской и российской армии занимали Глинск без боя. Однако население Глинска и других украинских городков страдало от поведения шведских солдат. 23 ноября 1708 года в письме к Петру I описывается ситуация в занятых шведами городках: «И где есть неприятели стоят и чинят великое разорение, скот и платье берут без купли и сапоги також, у которых казаков находят ружья, ломают незнамо для чего и насилие чинят над женским полом, а где застанут жителей, положено с двора по быку и по четверти ржи» [22, с. 160-161].

После Северной войны Глинск более не принимал участия в боевых действиях. В 1724 году российским геодезистом Яковом Есеневым были созданы планы украинских казацких полков. На карте Полтавского полка Глинск изображён уже в плане (рис. 4). Это четырёхугольное укрепление с шестью полукруглыми выступами-бастионами. Крепость находится на берегу реки Сула и в юго-восточной части находится мост. Это изображение не совсем отвечает действительности. Скорее всего, картограф таким образом фиксировал значительные населённые пункты с укреплениями.



Рис. 4. Крепость Глинск на ландкарте Полтавского полка Якова Есенева 1724 года.

После ликвидации полкового устройства Глинск как заштатный уездный город вошёл в состав Черниговской губернии. В это время ведутся работы по созданию серии карт наместничеств с отдельными планами уездных городов. План города Глинск есть на «Карте Черниговской губернии с разделением уездов и расположением вокруг оной уездным городам планов» 1784 года (рис. 5). Это первый подробный топографический план города, известный на сегодняшний день. На плане Глинск состоит из крепости, которая находится на мысу между двух ручьёв. Южнее располагается замок в форме треугольника с заокругленным основанием. Здесь, по описанию А. Шафонского, находился пороховой погреб. В крепости обозначены места расположения трёх церквей – Успенской, Воскресенской и Свято-Николаевской [25, с. 539]. Застройка внутри крепости незначительна. Усадьбы располагаются к северу от крепости и вдоль ручьёв. Изображены также пруды с плотинами, на которых располагались мельницы.



Рис. 5. Крепость Глинск на «Карте Черниговской губернии с разделением уездов и расположением вокруг оной уездным городам планов» 1784 года.

К концу XVIII века деревянные укрепления Глинска пришли в негодность и не восстанавливались. Остатки палисада ещё видел А. Шафонский, Н. Арандаренко уже пишет о валах без деревянных укреплений. После окончательного разрушения укреплений на территории Глинской крепости в конце XVIII – начале XIX веков работала селитроварная мастерская. В описании Глинска, составленном Н. Арандаренко, описываются остатки погребов и фундаментов, которые, вероятно остались от селитроварных печей [5, с. 351]. Также есть информация о том, что на территории крепости в подвале дома была найдена 40-ведёрная бронзовая бочка [27, с. 264]. Скорее всего, речь идёт о селитроварном котле.

В 1873 году Центральным статистическим комитетом были собраны сведения о городищах и курганах Полтавской губернии. Часть из этих материалов опубликована Д. Самоквасовым. Неопубликованные данные были собраны Н. Макаренко и выпущены в виде каталога. При этом стиль изложения и данные практически не редактировались. В описании Глинска есть данные о размерах городища, его укреплениях и состоянии. Известно также, что на городище проводил раскопки один из местных жителей, некто Каруновский. Во время раскопок был обнаружен подземный ход, но не исследовался за неимением средств [15, с.50].

В начале XX века Глинск исследовался В. Ляскоронским. Им был снят план комплекса, включавший городище «Большой Замок», укрепление литовского времени под названием «Малый Замок», крепость XVII-XVIII веков, на плане именуемая «Валы», курганный могильник «Могилки» [13, с. 435-436, 437]. В 1906 и 1912 годах Н. Макаренко проводил раскопки на городище Большой Замок и курганном могильнике. Были выявлены материалы, позволившие отнести данный памятник к только что открытой роменской культуре и древнерусскому времени. В 1927 году городище обследовалось экспедицией Роменского краеведческого музея во главе с Н. Семенчиком. Был снят очень точный план городища Замок, на сегодняшний день один из лучших [21, с. 11].



Рис. 6. Городище в урочище Замок в с. Глинск. План автора и А.В. Короты 2011 года

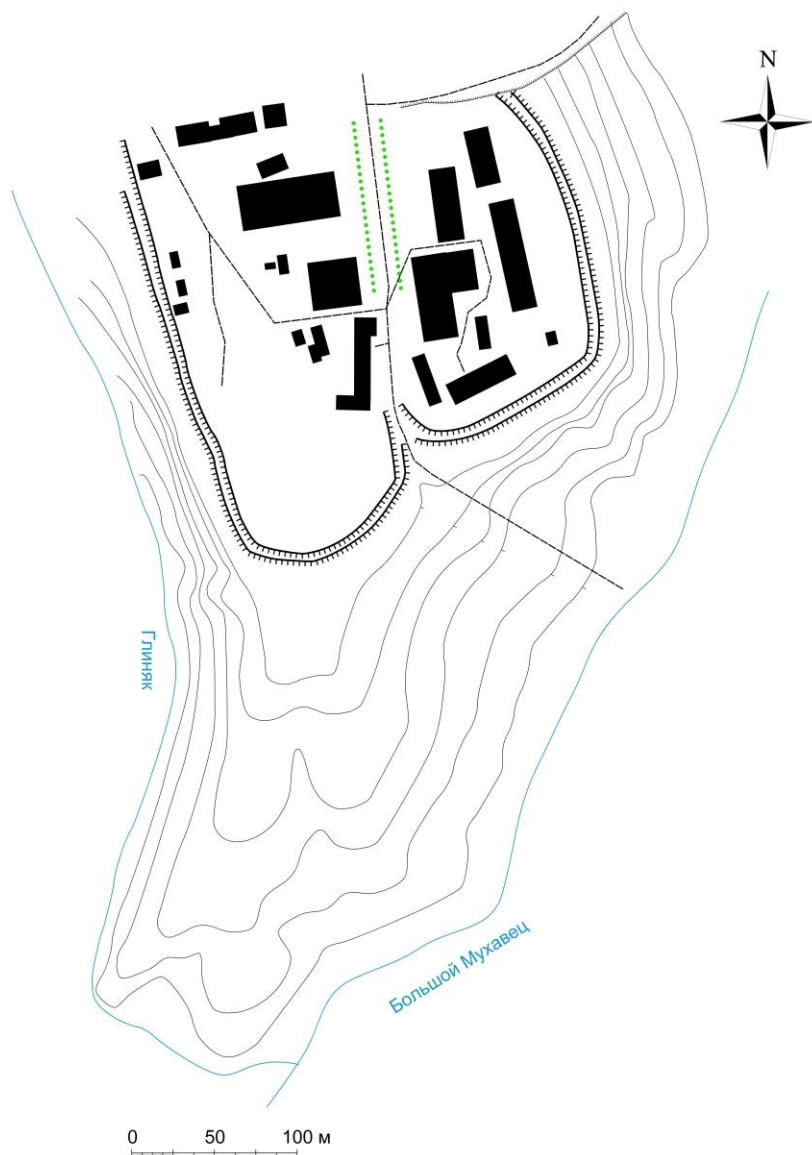


Рис. 7. Укрепления крепости Глинск. План автора и А.В. Короты 2011 года.

В 1946 и 1949 годах городище исследовалось Ф. Копыловым. Данные о нём опубликованы в работах И. Ляпушкина, М. Кучеры, О. Сухобокова. В 1981 году городище шурфовалось Ю. Моргуновым [16, с. 54-55]. Данные о Глинской крепости опубликованы В. Вечерским [7, с. 524]. В 2011 году В. Приймаком, А. Коротей и автором были проведены картографические работы на комплексе [18, с. 33-34]. В результате снят план городища в урочище Замок и исследована крепость XVII-XVIII веков. По результатам проведенных работ создан единый план комплекса, включающий городище роменско-древнерусского времени с укреплениями времён князей Глинских, крепость XVII-XVIII веков и курганный могильник.

Заключение

Таким образом, первые укрепления на территории Глинска принадлежат ещё северянам. На этом месте существовало укрепление древнерусского времени, разрушенное во времена татарского нашествия и восстановленное князьями Глинскими. После длительного перерыва укрепления на городище восстанавливаются князем А. Вишневецким. С этого момента Глинск динамично развивается, строятся новые городские укрепления, а старая крепость становится замком, позднее там располагались пороховые погреба. Глинск не участвовал в активных боевых действиях, хотя и находился

в эпицентре нескольких крупных военных конфликтов. Окончательно крепость разрушается в конце XVIII – начале XIX веков.

Примечания:

1. Акты Литовской метрики. Собранные Ф.Н. Леонтовичем. Варшава: Типография Варшавского учёного округа, 1896. Т. 1. Вып. 1. 1413-1498 гг. 220 с.
2. Акты, относящиеся к истории Южной и Западной России, собранные и изданные Археографической комиссией. Том 7. 1657-1663. 1668-1669., СПб.: Типография В.В. Пратц, 1872. 398 с.
3. Акты, относящиеся к истории Южной и Западной России, собранные и изданные Археографической комиссией. Том 10 (дополнение к третьему тому). Переговоры об условиях соединения Малороссии с Великою Россией. 1653-1654. СПб.: Типография братьев Пантелеймоновых, 1878. 398 с.
4. Акты, относящиеся к истории Южной и Западной России, собранные и изданные Археографической комиссией. Том 15. 1688-1659. СПб. Типография А. Катанского, 1892. 462 с.
5. Арандаренко Н.И. Записки о Полтавской губернии. Составленные в трёх частях. Полтава: В типографии губернского правления, 1852. Ч. III. 500 с.
6. Боплан Г.Л. де Опис України, кількох провінцій Королівства Польського, що тягнуться від кордонів Московії до границь Трансільванії, разом з їхніми звичаями, способом життя та веденням воєн. Гійом Левассер де Боплан. Опис України... Проспер Меріме. Українські козаки. Богдан Хмельницький. Київ: Наукова думка, 1990. С. 17-114, карта.
7. Вечерський В.В. Спадщина містобудування України: Теорія і практика містобудівних пам'яток охоронних досліджень населених місць. Київ: НДІТІАМ, 2003. 600 с.
8. Воссоединение Украины с Россией. Документы и материалы в трёх томах. Том 1. 1620-1647 годы. Москва: изд. АН СССР, 1953. 558 с.
9. Воссоединение Украины с Россией. Документы и материалы в трёх томах. Том 3. 1651-1654 годы. Москва: изд. АН СССР, 1953. 646 с.
10. Гольденберг Л.А. Картографические источники XVIII в. о военных действиях в 1708-1709 гг. К 250-летию Полтавского сражения. Полтава. Москва, 1959. С. 363-388.
11. Карта Черниговской губернии с разделением уездов и расположением вокруг оной уездным городам планов. НБУ им. В.И. Вернадского. Отдел картографии. № 23439.
12. Книга Большому Чертежу. [Под ред. К.Н. Сербиной]. Москва, Ленинград: изд. АН СССР, 1950. 228 с.
13. Ляскоронский В. Городища, курганы длинные (змиевы) валы, находящиеся в бассейне р. Сулы // Труды одиннадцатого Археологического съезда в Киеве 1899. Москва: Типография Г. Лиснера и А. Гершеля, 1901. Т. 1. С. 404-457.
14. Ляскоронский В. Истории я Переяславской земли с древнейших времён до половины XIII века. Киев: Тип. П. Чоколова, 1897. 505 с.
15. Максимович М.А. Полное собрание сочинений. Киев, 1876. Т. 1. 880 с.
16. Моргунов Ю.Ю. Древнерусские памятники поречья Сулы. Курск: изд. ИА РАН, Курского государственного областного музея археологии, 1996. 159 с.
17. Николайчик Ф. Ильинская ярмарка в Ромнах в период её существования // Труды Полтавской учёной архивной комиссии. Выпуск третий. Полтава: Электрическая типография Г.И. Маркевича, 1907. С. 17-105.
18. Осадчий Є.М. Пам'ятки військової історії Північно-Західної Слобожанщини XVII ст. Суми: Джерело, 2011. 346 с.
19. Осадчий Є.М., Коротя О.В. Замки та фортеці Сумщини XVII-XVII ст.: ілюстрований довідник. Київ: вид. Олег Філюк, 2015. 155 с.
20. Петрунь Ф.Е. Ханські ярлики на українські землі // Східний світ. № 2. 1929. С. 170-185.
21. Семенчик М.М. Археологічні обслідування Посулля // НА ІА НАНУ. Ф. ВУАК. Спр. 116/16.
22. Тарле Е.В. Северная война и шведское нашествие на Россию; Русский флот и внешняя политика Петра I. Ростов на Дону: Феникс, 1994. Т.3. 672 с.

23. Тихомиров М.Н. Список городов дальних и ближних // Исторические записки. Москва, 1952. Т. 40. С.214-259.

24. Шабульдо Ф.М. Земли Юго-Западной Руси в составе Великого княжества Литовского. Київ: Наукова думка, 1987. 183 с.

25. Шафонский А.Ф. Черниговского наместничества топографическое описание с кратким географическим и историческим описанием Малая России, из частей коей оно наместничество составлено, сочинённое Действительным Статским Советником и Кавалером Афанасием Шафонским, с четырьмя географическими картами. Издание Судиенко М.И. Киев: типография Императорского университета Св. Владимира, 1851. 697 с., 4 карты.

26. Щоденник камергера Карла XII Густава Адлерфельда про перебування шведів восени 1708 р. на Чернігово-Сіверщині. [пер. з англ. І. Колганової] // Сіверянський літопис. №4. 2014. С. 95-110.

27. Энциклопедический словарь / [ред. И.Е. Андриевский, К.К. Арсеньев, Ф.Ф. Петрушевский] 1890-1907. Германия-Го. СПб.: Типо-Литография И.А. Эфрона, 1893. Том VIIIА. 958 с., 10 л. ил., карт.

References:

1. Akty Litovskoy metriki. Sobrannye F.N. Leontovichem. Varshava: Tipografiya Varshavskogo uchenogo okruga, 1896. Т. 1. Вып. 1. 1413-1498 gg. 220 s.

2. Akty, odnosyashchiesya k istorii Yuzhnoy i Zapadnoy Rossii, sobrannye i izdannye Arkheograficheskoyu komissieyu. Tom 7. 1657-1663. 1668-1669., SPb.: Tipografiya V.V. Pratts, 1872. 398 s.

3. Akty, odnosyashchiesya k istorii Yuzhnoy i Zapadnoy Rossii, sobrannye i izdannye Arkheograficheskoyu komissieyu. Tom 10 (dopolnenie k tret'emu tomu). Peregovory ob usloviyakh soedineniya Malorossii s Velikoyu Rossiey. 1653-1654. SPb.: Tipografiya brat'ev Panteleymonovykh, 1878. 398 s.

4. Akty, odnosyashchiesya k istorii Yuzhnoy i Zapadnoy Rossii, sobrannye i izdannye Arkheograficheskoyu komissieyu. Tom 15. 1688-1659. SPb. Tipografiya A. Katanskogo, 1892. 462 s.

5. Arandarenko N.I. Zapiski o Poltavskoy gubernii. Sostavlennye v trekh chastyakh. Poltava: V tipografii gubernskogo pravleniya, 1852. Ch. III. 500 s.

6. Boplan H.L. de Opys Ukrayiny, kil'kokh provintsiy Korolivstva Pol's'koho, shcho tyahnut'sya vid kordoniv Moskoviyi do hranys' Transil'vaniyi, razom z yikhnyimy zvychayamy, sposobom zhyttya ta vedennyam voyen. Hiyom Levasser de Boplan. Opys Ukrayiny... Prosper Merime. Ukrayins'ki kozaky. Bohdan Khmel'nyts'kyi. Kyiv: Naukova dumka, 1990. S. 17-114, karta.

7. Vechers'kyi V.V. Spadshchyna mistobuduvannya Ukrayiny: Teoriya i praktyka mistobudivnykh pam'yatkookhoronnykh doslidzhen' naselenykh mist'. Kyiv: NDITIAM, 2003. 600 s.

8. Vossoedinenie Ukrainy s Rossiey. Dokumenty i materialy v trekh tomakh. Tom 1. 1620-1647 gody. Moskva: izd. AN SSSR, 1953. 558 s.

9. Vossoedinenie Ukrainy s Rossiey. Dokumenty i materialy v trekh tomakh. Tom 3. 1651-1654 gody. Moskva: izd. AN SSSR, 1953. 646 s.

10. Gol'denberg L.A. Kartograficheskie istochniki XVIII v. o voennykh deystviyakh v 1708-1709 gg. K 250-letiyu Poltavskogo srazheniya. Poltava. Moskva, 1959. S. 363-388.

11. Karta Chernigovskoy gubernii s razdeleniem uezdov i raspolozheniem vokrug onoy uezdnym gorodam planov. NBU im. V.I. Vernadskogo. Otdel kartografii. № 23439.

12. Kniga Bol'shomu Chertezhu. [Pod red. K.N. Serbinoy]. Moskva, Leningrad: izd. AN SSSR, 1950. 228 s.

13. Lyaskoronskiy V. Gorodishcha, kurgany dlinnye (zmievy) valy, nakhodyashchiesya v bassejne r. Suly // Trudy odinnadtsatogo Arkheologicheskogo s'ezda v Kieve 1899. Moskva: Tipografiya G. Lissnera i A. Gershelya, 1901. Т. 1. S. 404-457.

14. Lyaskoronskiy V. Istorii ya Pereyaslavskoy zemli s drevneyshikh vremen do poloviny XIII veka. Kiev: Tip. P. Chokolova, 1897. 505 s.

15. Maksimovich M.A. Polnoe sobranie sochineniy. Kiev, 1876. Т. 1. 880 s.

16. Morgunov Yu.Yu. Drevnerusskie pamyatniki porech'ya Suly. Kursk: izd. IA RAN, Kurskogo gosudarstvennogo oblastnogo muzeya arkheologii, 1996. 159 s.
17. Nikolaychik F. Il'inskaya yarmarka v Romnakh v period ee sushchestvovaniya // Trudy Poltavskoy uchenoy arkhivnoy komissii. Vypusk tretiy. Poltava: Elektricheskaya tipografiya G.I. Markevicha, 1907. S. 17-105.
18. Osadchyy Ye.M. Pam'yatky viys'kovoyi istoriyi Pivnichno-Zakhidnoyi Slobozhanshchyny XVII st. Sumy: Dzherelo, 2011. 346 s.
19. Osadchyy Ye.M., Korotyа O.V. Zamky ta fortetsi Sumshchyny XVII-XVII st.: ilyustrovanyy dovidnyk. Kyiv: vyd. Oleh Filyuk, 2015. 155 s.
20. Petrun' F.E. Khans'ki yarlyky na ukrayins'ki zemli // Skhidnyy svit. # 2. 1929. S. 170-185.
21. Semenychuk M.M. Arkheolohichni obsliduvannya Posullyа // NA IA NANU. F. VUAK. Spr. 116/16.
22. Tarle E.V. Severnaya voyna i shvedskoe nashestvie na Rossiyu; Russkiy flot i vneshnyaya politika Petra I. Rostov na Donu: Feniks, 1994. T.3. 672 s.
23. Tikhomirov M.N. Spisok gorodov dal'nikh i blizhnikh // Istoricheskie zapiski. Moskva, 1952. T. 40. S.214-259.
24. Shabul'do F.M. Zemli Yugo-Zapadnoy Rusi v sostave Velikogo knyazhestva Litovskogo. Kiiv: Naukova dumka, 1987. 183 s.
25. Shafonskiy A.F. Chernigovskogo namestnichestva topograficheskoe opisanie s kratkim geograficheskim i istoricheskim opisaniem Malyya Rossii, iz chastey koey onoe namestnichestvo sostavleno, sochinennoe Deystvitel'nyim Statskim Sovetnikom i Kavalerom Afanasиеm Shafonskim, s chetyr'mya geograficheskimi kartami. Izdanie Sudienko M.I. Kiev: tipografiya Imperatorskogo universiteta Sv. Vladimira, 1851. 697 s., 4 karty.
26. Shchodennyk kamerhera Karla KhII Hustava Adlerfel'da pro perebuvaannya shvediv voseny 1708 r. na Chernihovo-Sivershchyni. [per. z anhl. I. Kolhanovoyi] // Siveryans'ky litopys. №4. 2014. S. 95-110.
27. Entsiklopedicheskiy slovar' / [red. I.E. Andrievskiy, K.K. Arsen'ev, F.F. Petrushevskiy] 1890-1907. Germaniya-Go. SPb.: Tipo-Litografiya I.A. Efrona, 1893. Tom VIIIA. 958 s., 10 l. il., kart.

УДК 94 (477) 9-17

Глинская крепость в X-XVIII веков

Евгений Николаевич Осадчий

Управление культуры и туризма Сумской областной государственной администрации,
Украина

40007 г. Сумы, Сумская область, ул. Харьковская, 38, кв. 97

Кандидат исторических наук

Email: sumchatyj75@mail.ru

Аннотация. История Глинской крепости занимает важное место в истории Посулья. Построенная северянами на границе с кочевым миром, она почти семь столетий оставалась пограничным форпостом Киевской Руси, Великого Княжества Литовского, Московского государства, Речи Посполитой. Наибольшего расцвета Глинск достигает в XVII веке при князьях Вишневецких и позднее, в составе Лубенского полка. Крепость города Глинск развивалась и модернизировалась в зависимости от фортификационных требований.

В статье анализируется история фортификации крепости в городе Глинск. На основе письменных и картографических источников воссоздаётся облик крепости древнерусского времени периода Речи Посполитой и Нового времени. Данные о крепости подаются в контексте исторических событий, происходивших на территории Верхнего Посулья и имевших влияние на развитии фортификации Глинской крепости.

Ключевые слова: Глинск, замок, Речь Посполитая, Северная война, фортификация.