


Copyright © 2016 by Academic Publishing House *Researcher*

Published in the Russian Federation
Gardarika
Has been issued since 2014.
ISSN: 2409-6288
E-ISSN: 2413-7456
Vol. 6, Is. 1, pp. 53-72, 2016

DOI: 10.13187/gard.2016.6.53
www.ejournal26.com



UDC 94 (477) 9-17

Romny Fortress in the X-XVIII Centuries

Evgenij M. Osadchij

Department of Culture and Truism of the Sumy Regional State Administration, Ukraine
PhD (History)
Kharkovskaya Str., 38, Sumy region, Sumy 40007
E-mail: sumchatyj75@mail.ru

Abstract

The article analyzes the history of the fortification of the fortress in the town of Romny. On the basis of written and cartographic sources recreated image of the fortress of ancient time period, the Commonwealth and New time period. Data of the fortress are submitted in the context of the historical events that took place in the Upper Posullya and having an impact on the development of Romney fortification fortress.

Keywords: Romny, the fortress, the Commonwealth, the Northern War fortification.

Введение

Город Ромны имеет почти тысячелетнюю историю. За время своего существования на его территории было построено несколько укреплений, которые сыграли важную роль не только в становлении города, но и в развитии региона в целом. Это был военный, экономический и административный центр, место, где происходили важные исторические события, имевшие влияние на историю украинских земель. Первые укрепления на территории современного города Ромны возникают в конце IX – начале X века. Они принадлежали славянскому племени северян, которые проживали в Посулье. Северяне построили два городища в месте впадения р. Ромен в Сулу. Первое находится в северной части города в урочище Монастырище, второе – в центре города в урочище Замок. Во времена Киевской Руси город Ромен находился на границе с Диким Полем и играл важную роль в защите древнерусских земель от кочевников. В XVII – начале XVIII веков Ромны находились в центре событий войны 1658-1659 годов и Северной войны. Во второй половине XVIII века тут находилась одна из крупнейших ярмарок Украины – Ильинская.

Материалы и методы

В работе используются данные археологических исследований В. Ляскоронского, О. Сухобокова, Ю. Моргунова, В. Вечерского и автора, проводившихся на территории города. Задействованы планы Ромен XVIII-XIX веков и топографические карты, хранящиеся в архивах библиотеки им. В.И. Вернадского, современные планы, описания крепости, сделанные в ходе Северной войны, а также данные, приведённые в работах Н. Арандаренко и А. Шафонского, материалы из фондов историко-культурного заповедника «Посулье».

Обсуждение и результаты

Первые научные описания укреплений Роменской крепости принадлежат А. Шафонскому и Н. Арандаренко. Эти исследователи описывали сохранившиеся на момент обследования остатки крепостных укреплений. В. Ляскоронский в начале XX века снял план Замка и Подгородка с указанием расположения всех сохранившихся укреплений. Однако, при составлении плана, учёный допустил несколько ошибок, повторенных в последующих публикациях. Так на плане городище роменско-древнерусского времени названо Подгородок. Это название известно по публикации А. Шафонского, но описание Подгородка говорит о том, что эта часть располагалась восточнее городища, на склоне и стрелке мыса. Публикация архивных документов П. Кулаковским позволила уточнить хронологию заселения и топонимику Роменской крепости. В результате сравнения планов города Ромны конца XVIII века с архивными документами можно установить названия отдельных составляющих крепости. Цитаделью города был «Замок» или «Малый острог на осыпи» – хорошо укрепленное городище роменско-древнерусского времени. «Крепость» или «Большой острог» находился западнее Замка на плато правого берега р. Сула. «Подгородок», наиболее поздняя часть крепости располагался западнее Замка.

Впервые археологические раскопки были проведены на городище Монастырище. Его в 1901 году начал исследовать местный краевед Ф. Николайчик при участии В. Безпальчева и украинского археолога Н. Макаренко. Результаты исследований авторами трактовались по-разному. В. Безпальчев в журнале «Киевская старина» сообщал о раскопках городища эпохи неолита. В свою очередь Н. Макаренко, проанализировав находки, отнёс памятник к славянскому времени и датировал его VIII веком. Работы на городище продолжились в 1906 году [15, с. 23]. Полученные материалы позволили учёному выделить новую археологическую культуру, названную роменской по имени места, где велись раскопки. Роменская культура отождествляется современными учёными с племенем северян, проживавших на территории Днепровского лесостепного Левобережья в конце в конце IX – начале XI века.

В 1927-1928 годах городища Посулья исследовал директор Роменского краеведческого музея Н. Семенчик. Им были сняты точные топографические планы ряда археологических памятников Посулья. Следует отметить качество съёмки и точность планов экспедиции роменского музея. Одним из картографированных объектов на территории города Ромны было городище Монастырище. На плане были нанесены траншеи раскопов Н. Макаренко [26].

В 1980 году Ю. Моргунов обследовал городище в урочище Замок и зафиксировал остатки вала между домами № 21 и 22 по Четвёртому Комсомольскому переулку. Археологические раскопки О. Сухобокова позволили выяснить строение укреплений городища Монастырище. Во время разведок в 2009 году автором были обследованы укрепления Замка и крепости. В результате элементы укреплений были выявлены на территории Базарной площади.

На сегодня в городе Ромны сохранились два городища. Первое в урочище Монастырище. Оно расположено на овальном невысоком мысу правого берега р. Ромен. Высота над уровнем поймы составляет 2,5-3 м. С западной стороны находится вал шириной 8 м и высотой 2-2,5 м. Ниже вала располагается ров глубиной 2-3 м и шириной 15 м. Площадка городища ровная, её размеры составляют 70x50 м (рис. 1).

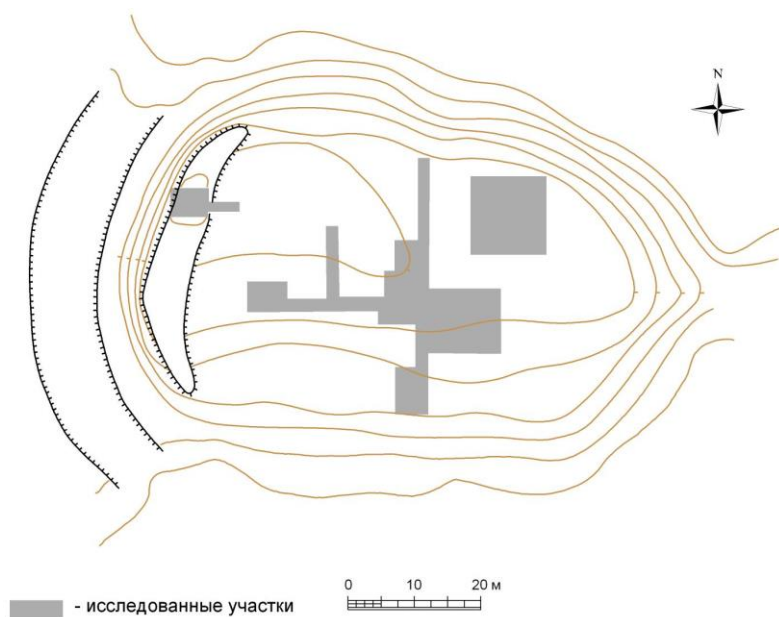


Рис. 1. г. Ромны. Городище в урочище Монастырище. План Е.М. Осадчего и А.В. Короты 2011 г.

В результате археологических исследований было установлено, что первоначально на мысу существовало неукрепленное поселение северян. Вскоре с напольной стороны был выкопан ров и насыпан вал. Конструкция вала состояла из двух рядов толстых досок шириной 35-40 см и толщиной 8-15 см. Между ними была насыпана земля, вынутая при рытье вала и собранная с площадки городища. В верхней части вала не обнаружены остатки деревянных укреплений [27, с. 15]. Можно предположить, что по верху вала располагался частокол или стена столбовой конструкции. Въезд на городище так же не выявлен, кроме того, что был пробит в валу в XVII-XVIII веках. Это укрепление относится к типу городищ-убежищ, строившихся в болотистой местности, а строительство укреплений автор раскопок относит к началу X века. Прекращение жизни на городище Монастырище происходит в первой половине XI века [27, с. 15].

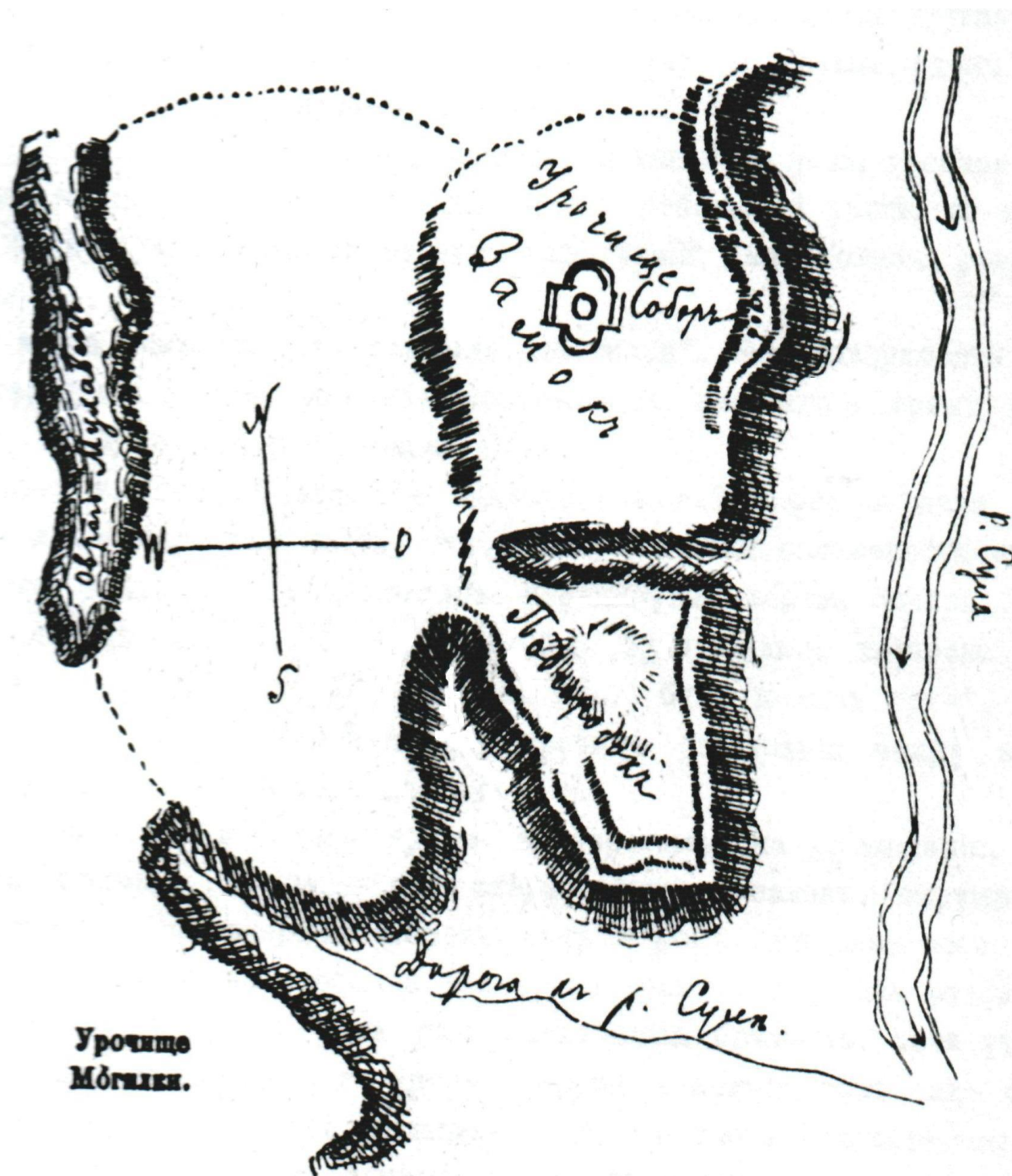


Рис. 2. г. Ромны. Городище в урочище Замок.
План В.Г. Ляскоронского начала XX века.

В 2 км к югу от урочища Монастирище расположено городище в урочище Замок. Это укрепление состоит из двух частей и имеет несколько культурных слоёв. Его основание О. Сухобоков относит к началу X века, то есть времени, когда часть северянских племён входит в состав Киевской державы. Это городище отличается от укрепления в урочище Монастирище. Оно расположено на высоком мысу правого берега р. Сула. С востока мыс сформирован склоном береговой террасы, с запада – оврагом. Высота над уровнем поймы составляет 45-50 м. С северной стороны расположен сильно расплывшийся вал шириной 15 м и высотой 1,2-1,4 м. Размеры городища составляют 170x55 м. Площадка ровная, сильно застроенная частными усадьбами (рис. 3).



Рис. 3. г. Ромны. Городище в урочище Замок. План Е.М. Осадчего и А.В. Короты 2011 г.

Первый исследователь городища В. Ляскоронский снял точный топографический план, содержащий элементы, ныне утраченные. На плане изображено городище и прилегающая часть берегового плато (рис. 2). Интересен ров, проходящий по краю склона правого берега р. Сула к востоку от Святодуховского собора. Такое расположение рва на краю крутого берегового склона весьма нетипично для фортификации, вероятно, это более позднее образование. От напольных укреплений замка проходит невысокий вал, разделяющий территорию крепости пополам. Эта территория на плане носит название Замок. Восточная часть крепости ограничена оврагом Мухавец с юга и севера. Скорее всего, это остатки крепостного рва сильно повреждённого эрозией. Овраг сейчас засыпан, а это название носит русло ручья, впадающего в Сулу [18, с. 433-435].

В X веке на городище в урочище Замок было населено северянами. О характере укреплений этого периода можно судить по аналогичным городищам роменской культуры на территории Верхнего Посулья. Необходимыми атрибутами фортификации северян были напольный вал и глубокий ров, отделявший мыс от берегового плато. По периметру городище укреплялось частоколом, а склоны эскарпировались. В конце X века эта территория входит в состав Древнерусского государства. При князе Владимире начинается строительство Посульской оборонной линии. Новые крепости были предназначены для обороны юго-восточных рубежей страны от набегов кочевников. Одновременно с этим

происходит изменение и в структуре укрепленных поселений северян. Часть из них были покинуты жителями, другие же напротив, начинают активно развиваться. В начале XI века городище в урочище Замок приобретает важное значение как военный и административный центр Верхнего Посулья. На городищах Монастырище и Коржи жизнь прекращается в начале XI века.

С этого времени начинает свою историю летописный город Ромен. Он получил своё название от реки Большой Ромен, впадающей в Сулу около города. Археологические исследования выявили мощный культурный слой с материалами древнерусского времени XI-XIII веков. Первое упоминание о городе Ромен датируется 1096 годом. В «Поучении Владимира Мономаха детям» списка Лаврентьевской летописи есть рассказ о том, как половецкие ханы Аэпа и Боняк пытались захватить город Выр. «...и к Выреви бяху пришли Аэпа и Боняк, хотиша взяти и ко Ромну идох со Олгомь и з детьми на ня, и они очитивше бижаша» [16, с. 247]. В научной литературе существует дискуссия на тему правильности даты этого события. Есть предположения, что это эпизод имел место в 1111 или 1113 годах [23, с. 274]. Но, несмотря на разногласия в датировке, фактом остаётся то, что в это время город Ромен был значительным военным центром Верхнего Посулья и входил в состав Переяславского княжества [19, с. 181].

В XI-XIII веках детинец города Ромен был перестроен. По периметру были поставлены городни, с напольной стороны, скорее всего, располагались клетки заполненные землёй. Расположение города практически на границе половецкой степи делало население уязвимым в случае нападения кочевников. Для защиты всех жителей на территории детинца места было мало. Площадь детинца составляет меньше одного гектара. Этого было явно недостаточно, учитывая размеры неукрепленного поселения.

Анализируя планы города Ромны конца XVIII века, и сравнивая их с планами древнерусских летописных городов Левобережной Украины, можно прийти к выводу о сходстве в планировке. Можно предположить, что посад летописного города Ромен имел укрепления по конфигурации сходные с теми, что впоследствии были изображены на картах казачьего времени. Во всех описаниях Роменской крепости укрепления имеют вал и ров. Вал обычно образуется в результате разрушения деревянных конструкций, заполненных землёй. А деревянные конструкции крепости в XVII-XVIII веках – это частокол и деревянные башни. В этом случае высокий вал вряд ли мог образоваться. Скорее всего, использовали тот, что остался от предыдущих укреплений древнерусского времени. Однако, это всего лишь предположение, так как вал не сохранился.

Судьба города Ромен схожа с другими летописными населёнными пунктами региона. В 1239 году монгольское войско вторглось в пределы Черниговского, Новгород-Северского и Переяславского княжеств. Практически все крупные населённые пункты были сожжены, население частью было угнано в Орду, а оставшиеся не стали селиться около пепелищ. Во второй половине XIII века Посулье входит в состав Золотой Орды. Здесь пока не известны укрепленные населённые пункты этого времени.

В XIV веке Посулье вошло в состав Великого Княжества Литовского. В 1320 году литовский князь Лекса (Александр) Глинский получает во владение территорию Южной Северщины. На Ворскле и Суле строятся замки, получившие сходные названия – Глинск. Глинск на Суле становится одним из региональных военных центров. В 1399 году состоялась битва на Ворскле между войсками Тимур-Култука и Витовта и Тохтамышша. Литовское войско потерпело сокрушительное поражение, что привело к опустошению края. Почти 300 лет эта территория города оставалась незаселённой. Верхнее Посулье долго было границей между Великим Княжеством Литовским и Диким Полем. Эта ситуация сохранялась вплоть до XVI века.

В конце XVI века территория Посулья была местом, где казаки Заднепряньщины занимались промыслами. Эта территория имела значительный экономический потенциал. Сюда стремились промысловики и уходники. По Суле проходил один из торговых путей из Московского царства в города Речи Посполитой. В конце XVI века незаселённые территории по Суле были отданы князю Александру Вишневецкому с формулировкой «na pustynia rzeki sule ... z ieu przyleglosciami» [21, с. 20]. При этом населённые пункты в этой местности не упоминаются.

В первых годах XVII века на территории Московии начался политический кризис, получивший название Смуты. В это время на московском престоле сменяются один за другим правители и самозванцы, а пограничные территории Московского царства заполнили вооружённые отряды Речи Посполитой и украинских казаков. В этой ситуации юго-западные территории Московии оказались де-факто в распоряжении крупных феодалов Речи Посполитой. В первое десятилетие XVII века на старом древнерусском городище у слияния рек Сула и Великий Ромен по инициативе князя Самуила Корецкого был заложен замок, получивший название Ромны.

С этого момента почти на 50 лет Ромны превращаются в центр колонизации всей Южной Северщины. Ядром этого населенного пункта был замок. О первых годах его существования известно мало. Укреплённая часть – Малый острог, располагалась на старом городище. Казаки часто использовали укрепления древнерусского времени для основания там небольших замков. Такая практика широко использовалась в строительстве пограничных пунктов. Этому способствовали несколько факторов: труднодоступный мыс, наличие старых земляных укреплений и расположенная рядом река. Небольшая численность первых поселенцев стала причиной того, что при возведении укреплений максимально использовались природные препятствия. Обычно углублялся ров, а по старому валу ставился частокол. Такие замки известны в Медвежьем, Кошарах, Глинске [22, с. 57-59]. Там хорошо сохранились укрепления, что позволило выделить этапы формирования фортификационных сооружений древнерусского и казацкого времени.

Подписание Деулинского перемирия 1618 года позволило Московскому государству постепенно восстановить контроль над западными границами государства, уступив при этом значительные территории. На юге, в особенности в Посулье, влияние Московии было номинальным. Здесь отсутствовали постоянные поселения, не было укрепленных населённых пунктов. Главной проблемой этого участка границы было значительное расстояние до ближайшей крепости – Путивля.

В первые десятилетия Ромны практически не упоминаются в письменных документах, связанных с военными событиями Смуты. Если Роменский острог существовал в это время, то это была незначительная пограничная крепость. В жалобе вдовы Михаила Вишневецкого, княжны Раины Вишневецкой, на Юрия Михаила Вишневецкого за отнятие местностей, упоминаются городки: Ситовичи, Лохвица, Старое и Новое Руменское. Документ относится к 1616-1618 годам [21, с. 20]. Такая формулировка говорит скорее о притязаниях на Ромны, нежели на реальное владение им.

В 1622 году в турецком плену погибает инициатор основания Ромен князь Самуил Корецкий. После его смерти Ромны оказались во владении князя Адама Казановского. Город с округой были присоединены к Новгород-Северскому уезду. Урядником в Ромны был назначен Кшиштоф Сеножацкий, инициатор практически всех акций по освоению Посулья. С этого времени Ромны быстро разрастаются. На плато коренного берега возникают дворы переселенцев, которым предоставляют налоговые льготы. География заселения Ромен охватывает практически всё Левобережье. Тут поселились выходцы из Черкас, Канева, Переяслава, Белой Церкви, Полоцка, Новгород-Северского. На территории Верхнего Посулья работали промысловики из Лохвицы, Миргорода, Белой Церкви, Киева и других городов. Ромны стали базой для многочисленных ватаг селитроваров, охотников, углежогов, будников, бортников. [12, с. 310-312].

Эта активность роменских поселенцев беспокоила путивльских воевод. Документы 20-30-х годов XVII века пестрят упоминаниями о стычках между отрядами путивльских ратных людей с колонистами. Успех часто был на стороне путивлян, но отдалённость Путивля сводила на нет все старания по очистке приграничных территорий от казаков. С этого времени Ромны упоминаются и в московских источниках. В «Книге Большому Чертежу» сказано, что «... а выше Глинска 20 верст, пала в Сулу речка Ромонь, а на устье город Ромон» [11, с. 108]

Во время Смоленской войны Ромны сильно пострадали от нескольких нападений отрядов путивлян. В 1632 году московская рать под руководством путивльских воевод Андрея Литвинова-Мосальского и Игнатия Уварова вместе с рыльским воеводой Василием Ромодановским выступила к Ромнам. Бой между путивлянами и отрядом под предводительством К. Сеножацкого произошел в версте от города. В бою верх одержала

московская сторона. В результате отряд московских ратных людей сжег Большой острог и осадил «городок на осыпи», который продержался чуть дольше. Это первое упоминание в письменных источниках замка Роменской крепости [24, с. 175]. Были сожжены окрестные слободы, захвачены пленные. В Ромнах формировались вооружённые отряды для ответного похода на Московскую. Весной 1633 года отряд под руководством К. Сеножацкого предпринял поход на Белгород. Отряды казаков под руководством казацких полковников Я. Острияницы, М. Пырского и Лавринка осадили Белгород.

В ответ зимой 1633 года московские войска под руководством воеводы Баима Болтина снова захватили Ромны и сожгли сотни дворов [12, с. 321]. Такое количество дворов вовсе не означало того, что все они были заселены. Дворы выделялись селитроварам и торговцам для временного размещения товаров и формирования походных ватаг. В большинстве случаев такие дворы были просто огороженными участками земли без строений. И, тем не менее, ко времени начала Смоленской войны в регионе было несколько крупных городов, среди которых Ромны играли значительную роль. Поход московской рати на земли Речи Посполитой имел целью ослабить колонизацию Южной Северщины.

В 1634 году из Путивля к Ромнам был послан небольшой отряд Михаила Коренева для разведки. Со слов пленного жителя слободы Герасимовка в Ромнах гарнизон стоял немногочисленный, а запорожских казаков не было вообще. После этого из Путивля выступил отряд под руководством Ивана Черепова. Путивляне с ходу взяли Ромны и сожгли город. При этом упоминаются три роменских острога. После взятия замка в плен попала жена К. Сеножацкого Федорка, а его брат Манфер был убит [1, с. 598]. По другим сведениям он попал в плен [13, с. 107]. Позднее жена К. Сеножацкого была обменена в Путивле на семью путивлянина Ивана Колтовского [1, с. 627].

После сдачи Смоленска и заключения Поляновского мирного договора Ромны быстро восстанавливаются. По инициативе роменского урядника К. Сеножацкого отряды казаков активно осваивают верхнее течение Сулы. Здесь заселяются пострадавшие в ходе войны слободы Волкова, Аксютинцы, Герасимовка, Бобрик, Лозовая.

Кроме слобод на территории Роменской волости строятся городки Недригайлов и Карабутов. Эти две крепости впоследствии превратились в центры казацких сотен. Активно заселяются городища в Верхнем Посулье. На Деханском и Курицком городищах ставятся шалаши. На это очень быстро отреагировали из Путивля. Для выдворения роменчан с территории Путивльского уезда прибыл вооружённый отряд под руководством Дмитрия Киреева. Но более многочисленный отряд Александра Яблоновского выгнал путивлян с Деханского городища, отобрал оружие и вытеснил на левый берег Терна. Таким образом, на некоторое время р. Терн стала границей между Путивльским уездом и Роменской волостью [12, с. 322-325]. В это время активизируется освоение Южной Северщины путивльскими боярами. Традиционно путивлянами заселялись земли севернее Сейма. Однако, уже в середине XVII века в Посулье возникают деревни путивльских бояр. Одна из них, Череповка, находилась всего в 30 км от Ромен [25].

В первой половине XVII века на территории Посулья работала межгосударственная комиссия по размежеванию границ между Речью Посполитой и Московским царством. В её работе принимал участие французский военный инженер Г.Л. де Боплан. Ему принадлежит первый план крепости Ромны снятый в период с 1636 по 1644 годы [7, карта]. Крепость состоит из двух частей. Замок ромбической формы с четырьмя полукруглыми боковыми выступами, окружённый с трёх сторон рвом. По периметру проходит вал, на котором располагались башни и деревянная стена. О характере деревянных укреплений этого времени данных нет. Можно предположить, что по периметру проходил частокол или стена столбовой конструкции. С напольной стороны располагались конструкции типа городен, наполненные землёй. Через ров был перекинут мост. Учитывая конфигурацию мыса, на котором расположен замок можно с большой долей вероятности определить, где располагались башни. Первая находилась на замковом валу и была проездной. Вторая на стрелке мыса, третья и четвёртая были в местах наибольшего расширения мыса. Таким образом, достигалась максимальная эффективность флангового обстрела крепостных стен.



Рис. 4. Крепость города Ромны на карте г. Л. де Боплана.

Крепость или Большой острог имела шестиугольную форму. По периметру была окружена валом с полукруглыми выступами и рвом. Характер крепостных укреплений аналогичен замковым. Судя по описаниям событий Смоленской войны, тут были слабые укрепления. По гребню вала установлен частокол и 5 башен, из которых 3 проездные. К мосту на реке Сула вёл спуск, проходивший между северной стеной замка и укреплениями Большого острога. Другой спуск вёл к мосту через Ромен (рис. 4). В отношении бастионов, которыми могла укрепляться Роменская крепость, пока данных нет. При обследовании автором восточного берега р. Сула были обнаружены полукруглые выступы-рондели (рис. 5). Они были предназначены для вынесения башен за линию стены. Подобные элементы укреплений зафиксированы в замке Медвежьем, городище Мазепина Гора, Лосицком остроге. Эти выступы впоследствии трансформировались в реданы, полубастионы и бастионы.

Весной 1644 года князь Иеремия Вишневецкий захватил Ромны. Жалоба владельца города Адама Казановского была рассмотрена на вальном Сейме 1645 года. После длительных судебных разбирательств город остался во владении князей Вишневецких. С этим периодом связано строительство нескольких замков на границе с Московским царством. Это Ольшана, основанная в 1646 году при впадении р. Ольшаны в Сулу и Константинов. Константиновская крепость была построена для защиты Ромен с востока после передачи Недригайлова Московской державе [12, с. 332-335]. При князе

И. Вишневецком Ромны получили герб и самоуправление. В городе была построена ратуша, где находились выбранные горожанами старшины. [30, с. 569].

Процесс передачи пограничных городков Московскому государству проходил с 1647 по 1648 годы. Поляки обязались оставить уже имеющиеся крепости и вывести население. Казаки, которые жили на этих землях, противились этому. Князь И. Вишневецкий в письме к путивльскому воеводе князю Ю. Долгорукому от 23 января 1648 г. пишет о выдаче ему беглых крестьян, переселившихся за московскую границу в Недригайлов: «...сошлю я теды вборзе пана Яна Беседовского, старосту моего руменского, и пана Криштофа Сеножацького, хоружого чернетовского, слуг моих, чтобы они подданных моих власных, от мене збеглых, познавали и за позволеньем его царского величества оных з животинами и з маетками всих спровадили» [21, с. 23].

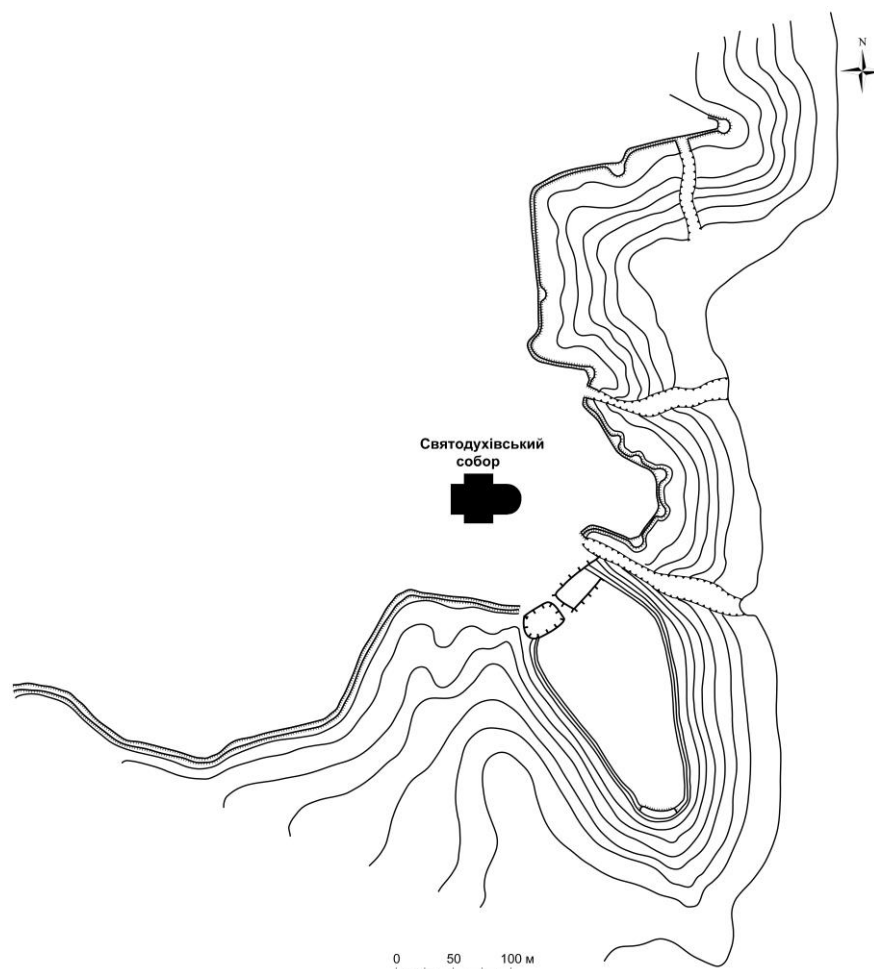


Рис. 5. г. Ромны. План Роменской крепости XVII века. План Е.М. Осадчего и А.В. Короти 2009 г.

В 1648 году, после начала восстания под руководством Б. Хмельницкого, казаки выгнали урядников И. Вишневецкого. В Ромнах была сформирована Роменская (Ромонская) казацкая сотня, которая сначала вошла в состав Лубенского полка. Затем, после его расформирования в 1649 году, сотня вошла в состав Миргородского полка. Сотником был выбран Василий Олефиренко. После подписания Белоцерковского договора в 1651 году на украинские земли стали возвращаться прежние владельцы. Шляхта хотела вернуть прежние владения, а казаки, в свою очередь, противились этому. В 1652 году на Заднепрянщине поднимается восстание против польской шляхты. В марте 1652 года к Ромнам подошёл большой отряд, состоящий из шляхты и коронных войск под руководством гетмана

Калиновского. Гарнизон крепости отказался открыть ворота без приказа Б. Хмельницкого и приготовился к обороне. Поляки не решились штурмовать Ромны и отступили [9 с. 212].

В 1654 году генеральный писарь И. Выговский получил царскую грамоту на владение городом Ромны [17, с. 292]. Военные удачи и неудачи находили живой отклик среди украинского населения Заднепряньщины. Казаки не желали оставаться на разорённых войной землях. Они готовы были платить налоги царю, лишь бы остаться на московской территории. При этом происходили конфликты между жителями московских и польских пограничных городов. Многие украинцы затем переселялись на территорию Слобожанщины. [6, с. 387-388, 411].

Через Ромны проходила дорога, которой пользовались московские бояре и служилые люди при переговорах с Б. Хмельницким. Здесь, 9 декабря 1653 года, калыницкий полковник Иван Федоренко писал боярину Бутурлину о готовности сопровождать посольство в Переяслав [9, с.501]. По «Росписи Миргородского полка» 1654 года в Ромнах значились казацкий сотник, атаман, есаул и 170 казаков. К роменской сотне были приписаны жители Липовой Долины, атаман и 62 казака [9, с. 541].

Весной 1658 года на украинских землях началось восстание под руководством гетмана И. Выговского против присутствия московских войск и ограничения автономии украинских земель. После прихода татарской орды гетман открыто выступил против московских гарнизонов на территории Левобережной Украины. Его войско осадило несколько слобожанских городков и зимой 1659 года уже контролировало почти всю территорию Заднепряньщины. По указанию московского царя Алексея Михайловича была созвана казацкая рада, на которой гетманом был избран И. Беспальйй. Зимой 1658-1659 годов его штаб-квартира располагалась в Ромнах. После победы под Конотопом И. Выговский преследовал отступающие к Путивлю московские войска. Однако, основные силы московского войска под руководством князя Трубецкого нанесли поражение армии И. Выговского под селом Казацкое [1, с. 573-574]. После этого украинско-татарское войска расположилась под Путивлем в 10 верстах. Начавшееся восстание в Запорожской Сечи вынудило гетмана отступить от Путивля.

После этого армия И. Выговского движется на юг и приближается к Ромнам. Местная старшина во главе с К. Войтенко выступает с переговорами о сдаче города гетману. Гарнизон города, состоящий из 500 московских солдат, был выдан под гарантии сохранения им жизни. Татары и казаки не сдержали слова и начали казнить пленных. И. Выговский, узнав об этом, велел повесить нескольких зачинщиков казни, а пленных перевёл к себе в обоз [3, с. 422]. Позднее, оставшиеся 210 драгун были освобождены под Переяславом после провозглашения гетманом Ю. Хмельницкого [2, с. 312]. После захвата города хан с ордой расположился в окрестностях Ромен. Во все стороны были посланы татарские отряды с целью грабежа. 15 дней татары грабили и сжигали окрестные сёла, не встречая сопротивления [4, с. 141].

По завершению украинско-российской войны 1658-1659 годов Ромны быстро восстанавливаются. Ремонтируется крепость, а в 1665 году тут расположился один из артиллерийских парков, «генеральная армата». В Ромны свозятся пушки, строятся склады для ядер и пороха. Кроме того, на территории крепости производился порох и селитра [29, с. 36]. В экспозиции Роменского музея хранятся несколько пушек и мортира, бывшие на вооружении Роменской крепости в XVII-XVIII веках. После перенесения гетманской резиденции в Батурин артиллерия и склады боеприпасов переводятся в Короп и Воронеж.

Во второй половине XVII века Роменская крепость была местом расположения казацкой сотни сначала Миргородского, а после его ликвидации, Лубенского полка. Казаки принимали участие в войне против войск польского короля Яна-Казимира. В 1663 году во время отсутствия основных сил гарнизона крепость была захвачена отрядом польского шляхтича полковника Телиженского. Особенно пострадали укрепления крепости и посад. Казаки роменской сотни участвовали в Чигиринских и Крымских походах.

К началу Северной войны роменская крепость была хорошо укреплена, имела на вооружении артиллерию и запасы пороха. Но укрепления крепости были деревянными и не могли долго противостоять хорошо вооруженной армии шведского короля Карла XII. Осенью 1708 года боевые действия развернулись на территории Посулья. После переправы шведских войск через Сейм Карл XII посылает генерал-квартирмейстера Гиленкрока

исследовать Ромны и, в случае необходимости, усилить крепость. Прибыв в Ромны, Гиленкрок подготовил город к обороне, при этом арестовав нескольких старшин и казаков, обвинив их в измене. Под Ромнами, в районе с. Голенка произошёл случай, очень расстроивший шведского короля. В стычке с казаками погиб один из адъютантов Карла XII генерал Линрот.



Рис. 6. Крепость города Ромны. Фрагмент карты 1724 года Якова Есенева.

В ноябре 1708 года шведская армия была расквартирована в Ромнах и окрестных сёлах. Туда же направилась и армия Петра I. Около города состоялись несколько стычек между отрядами казаков и шведской армией. Результаты этих стычек шведская и российская стороны оценивают по-разному, приписывая себе победы. Именно отсюда были посланы отряды шведов под руководством Функа и Гиленкла в Смелу и Терны. Результатом этих походов стало полное уничтожение этих городков. Царские войска, потерпев несколько поражений в стычках со шведами, отошли в Лебедин.

Зимой 1709 года Карл XII выступил с частью войска к Гадячу, оставив в Ромнах пять полков – драбантов, конницу, драгун и пехоту. Кроме того, в Ромнах осталась королевская канцелярия и суд. Суровая зима и нехватка продовольствия и фуража привели к большим боевым потерям в шведской армии. По свидетельству того же Гилленкрока, шведские солдаты страдали от обморожений и отсутствия дров в домах. Все вылазки за продовольствием и фуражом заканчивались стычками с украинскими казаками. И хоть Г. Адлерфельд пишет о постоянных победах над русскими и казацкими отрядами, положение шведского войска, расквартированного в околицах Ромен, было весьма тяжёлым [31, с. 108].

18 декабря 1708 года воспользовавшись тем, что внимание Карла XII было отвлечено событиями возле Гадяча, отряд московских войск под руководством генерала Алларта выбил сильно ослабленный гарнизон шведов из Роменской крепости. Нападение было столь неожиданным, что в руки Алларта чуть было не попал сам И. Мазепа. Шведы и казаки, верные И. Мазепе, очень спешно отошли в сторону Гадяча на соединение с основными силами шведов. Карл XII с основными силами собрался дать большой бой московской армии, но Пётр I не принял сражения и отступил из Лебедина. 3 января 1709 года шведы осадили Ромны. Российский гарнизон долго не сдавался. Для усиления крепости были покрыты льдом вал и ров, а так же склоны Сулы. Комендант крепости полковник Ласси докладывал Петру I о состоянии укреплений и артиллерии в крепости. На вооружении в Ромнах были 34 пушки и мортиры разного калибра. Комендант также просил прислать припасы пороха, ядра и пушкарей для обслуживания орудий. Шведы после двух штурмов

вынудили московский гарнизон капитулировать [28, с. 75-76]. В крепости шведы находились до весны 1709 года, а затем вынуждены были отступить под Полтаву, где произошло генеральное сражение.

Описание событий зимы 1708-1709 годов даёт информацию об устройстве Роменской крепости. Она по периметру была укреплена валом, на котором находился палисад с башнями. Гиленкрот в своём дневнике упоминает о том, что ров был заполнен водой. Скорее всего, он был наполнен осенней дождевой водой и грязью [31, с. 106-109].

После нескольких штурмов укреплениям был нанесён большой урон. В нескольких местах деревянная стена повреждена, башни разрушились. Поведение солдат и офицеров московского гарнизона в Ромнах вызвали нарекания не только у местных жителей, но и у командования. Граф Головкин в письме к гетману Скоропадскому пишет: «И что изволишь напоминат о учиненном грабежи от войск Е. Ц. В. в Ромнах жителям, сие грабление, правда, учинилось от некоторых своевольных, которые наперед приходу в тот город генерала Галларта приехали, но потом те своевольники все как офицеры, так и рядовые, по розыску изобретены. И что пограблено у них сыскано, то посланный для того нарочно от Е. Ц. В. двора майор Бартенев с полковниками и аудитором отдают ныне в Ромнах по-прежнему тем, у кого что взято. А помянутых грабителей, как офицеров, так и рядовых, велено им казнить в Ромнах смертью во страх другим. И тако видя сию казнь тем грабителям, прочие чаю уже не отважатся никогда дерзать чинить таких своевольств и грабительств» [21, с. 26-27].

До начала XX века в Ромнах сохранялся дом, где находился Карл XII зимой 1709 года. Сохранилось описание этого дома по бывшей улице Королевской. Он небольшой, деревянный, под соломенной крышей, в нём было пять комнат и сени. Из сеней направо располагалась королевская канцелярия, прямо – прихожая. Из прихожей направо кабинет, налево – гостиная [5, с. 338].

После событий Северной войны укрепления Роменской крепости восстанавливаются в прежних границах. На карте Лубенского полка 1724 года они изображены аналогично тем, что зафиксировал Г.Л. де Боплан. Не исключено, что карта французского инженера была взята за основу российским картографом Яковом Есеневым. Изображение крепости весьма условно. Это округлое укрепление с шестью бастиянами. Замок на плане отсутствует (рис. 6).

Во второй половине XVIII века крепость ремонтируется и расширяется. Кроме замка и крепости строится Подгородок. Эта часть располагалась на склоне мыса и первой надпойменной террасе р. Сула. Вал и деревянные стены были построены по склонам и вдоль береговой линии реки. Для того чтобы построить усадьбы в защищённом месте в склоне мыса были сделаны террасы, изменившие его очертания (рис. 7). Теперь восточный склон замка выглядит как ступеньки, ведущие в Суле (рис. 9).



Рис. 7. Крепость города Ромны на плане конца XVIII века.

На «Карте Черниговской губернии с разделением уездов и расположением вокруг оной уездным городам планов» 1784 года изображены укрепления в виде земляного вала и рва [10]. Крепость имела 5 бастионов и полубастионов, расположенных в северо-восточной и северной частях. Замок оставался практически незастроенным. На плане указаны несколько отдельных строений в северной части. Территория крепости была плотно застроена с преобладанием усадебной застройки. Строения были деревянными. Свободное пространство находилось перед Святодуховским собором. Здесь с середины XVIII века на территории крепости проходят две крупные ярмарки – Ильинская и Воскресенская. Для удобства проезда некоторые башни были разобраны, а вал раскопан. На этом плане укрепления Подгородка показаны только в северной и южной частях. Нижний вал к этому времени был разрушен. Крепость имела пять башен: Пригородскую, Монастырскую,

Никольскую и Житянскую (рис. 8). Они изображены на резном деревянном иконостасе Покровской церкви. Башни имели четырёхугольную форму с высоким шатровым перекрытием. Некоторые из них были многоярусными. Нижние ярусы массивные, верхние снабжены широкими проёмами для ведения артиллерийского огня. Одна из башен, изображённых на иконостасе, проездная. Она широкая, нижний ярус имеет арочный проход, закрытый решёткой. Иконостас Покровской церкви выполнен мастером Сысоем Шалмановым и датируется второй половиной XVIII века [29, с. 195].



Рис. 8. Крепость города на «Карте Черниговской губернии с разделением уездов и расположением вокруг оной уездным городам планов» 1784 года.

А. Шафонский, описывает Роменскую крепость как «городское земляное укрепление с сухим рвом, всё развалившееся, неровной, четвероугольной фигуры, при нём к реке Суле маленькая четвероугольная цитадель или замок земляной; да к низу, к той самой реке, где оканчивается городской ров, против города и замка, привязан ещё один особый Земляной вал, который Пригородок называется... В самом городском валу три развалившиеся ворота: одни от Пробитой улицы и Черниговского приезда, другие от предместья Могилки, а третьи от предместья Монастырица; в замке одни ворота к реке Суле» [30, с. 571]. Размеры крепости составляли 460х600 м.



Рис. 9. Город Ромны со стороны моста через р. Сула. Вид с юга на Замок и крепость.
Фото начала XX века.

На территории крепости во второй половине XVIII века располагалась одна из крупнейших ярмарок украинского Левобережья – Ильинская. Всё пространство, свободное от застройки, использовалось под торговые ряды. Постепенно деревянные укрепления приходили в упадок и не ремонтировались. Земляные валы мешали развитию города. В 1783 году Ромны получили права и привилегии города. Через несколько лет валы крепости были использованы как сырьё для производства селитры. В середине XIX века ещё были заметны остатки этих укреплений, хотя на плане города 1803 года они не нанесены [5, с. 338].

В северной части города, вне жилых кварталов, было построено квадратное земляное укрепление бастионного типа. На «Карте Черниговской губернии...» 1784 года изображены укрепления в виде широкого рва и вала с деревянными стенами. Внутри располагались четыре здания. В. Вечерский считает, что это укрепление, возведённое во второй половине XVII века для хранения «генеральной арматы» [8, с. 331]. Однако это предположение имеет несколько замечаний. Укрепление расположено на значительном расстоянии от крепости, за чертой города. Оно находится в месте, где сходятся дороги из Прилук, Нежина и Глухова. К тому же строительство подобных укреплений более характерно для XVIII века, когда широко стала использоваться система бастионных укреплений. Скорее всего, это место расположения воинской части, которая квартировала в Ромнах.

За многие годы существования Роменской крепости в ней были выкопаны подземные ходы или тайники, ведущие к реке или под укреплениями за город. Такие ходы строились как польской стороной, так и московской. Свободный проход к воде был важным условием успешной обороны. О наличии подземных ходов в роменской крепости свидетельствуют провалы в историческом центре города, однако их исследованием никто не занимался. В. Вечерский пишет о том, что в подземельях под Ромнами некоторое время прятался известный разбойник Семён Гаркуша [8, с. 331]. Однако его пребывание в Ромнах в 1778 и 1784 годах было недолговременным. Сразу после прибытия в город С. Гаркушу арестовали [14, с. 12].

Заключення

Таким образом, Ромны имеют почти тысячелетнюю традицию фортификационного строительства. Первые крепости на территории города были построены северянами. После вхождения Посулья в состав древнерусской державы тут строится город, упоминаемый в летописях под именем Ромен. В начале XVII века на месте старых укреплений возникает замок Ромны, ставший на 50 лет центром освоения Южной Северщины. Во второй половине XVII – в начале XVIII века город пережил несколько опустошительных войн, неоднократно разрушался и восстанавливался. На территории центральной части города существовало укрепление, состоящее из замка и крепости. В конце XVIII века его укрепления были разобраны, а валы раскопаны. На сегодня укрепления сохранились на мысу в урочище Замок и по склону правого берега р. Сула на Базарной площади.

Примечания:

1. Акты Московского государства, изданные Императорскою Академией наук. Том 2. Разрядный приказ. Московский стол. 1635-1659. СПб: Типография Императорской Академии наук, 1894. 773 с.
2. Акты, относящиеся к истории Южной и Западной России, собранные и изданные Археологическою комиссиею. Том 7. 1657-1663. 1668-1669., СПб.: Типография В.В. Пратц, 1872. 398 с.
3. Акты, относящиеся к истории Южной и Западной России, собранные и изданные Археологическою комиссиею. Том 15. 1688-1659. СПб. Типография А. Катанского, 1892. 462 с.
4. Апанович О.М. Запорізька Січ у боротьбі проти турецько-татарської агресії 50-70-ті роки XVII ст. К.: вид. АН УРСР, 1961. 299 с.
5. Арандаренко Н.И. Записки о Полтавской губернии. Составленные в трёх частях. Полтава: в типографии губернского правления, 1852. Ч. III. 500 с.
6. Багалея Д.И. Очерки из истории колонизации степной окраины Московского государства. М.: в Университетской типографии, 1887. 615 с.
7. Боплан Г.Л. де Опис України, кількох провінцій Королівства Польського, що тягнуться від кордонів Московії до границь Трансільванії, разом з їхніми звичаями, способом життя та веденням воен. Гійом Левассер де Боплан. Опис України... Проспер Меріме. Українські козаки. Богдан Хмельницький. К.: Наукова думка, 1990. С. 17-114, карта.
8. Вечерський В.В. Спадщина містобудування України: Теорія і практика містобудівних пам'яткоохоронних досліджень населених місць. К.: НДІТІАМ, 2003. 600 с.
9. Воссоединение Украины с Россией. Документы и материалы в трёх томах. Том 3. 1651-1654 годы. М.: изд. АН СССР., 1953. 646 с.
10. Карта Черниговской губернии с разделением уездов и расположением вокруг оной уездным городам планов // Национальная библиотека Украины имени В.И. Вернадского. Отдел картографии. № 23439.
11. Книга Большому Чертежу. [Под ред. К.Н. Сербиной]. М., Л.: Изд. АН СССР, 1950. 228 с.
12. Кулаковський П. Чернігово-Сіверщина у складі Речі Посполитої (1618-1648). К.: Темпора, 2006. 496 с.
13. Кулаковський П.М. Роль і значення Путивля в Смоленській війні 1623-1634 рр. // Путивльський краєзнавчий збірник. Суми: Університетська книга, 2009. Вип. 5. С. 96-109.
14. Курилов И.А. Роменская старина. Исторические, статистические и бытовые записки о городе Ромне и его обывателях, от начала города до нашего времени. Ромны, 1898. 155 с.
15. Кучинський М. Місто Ромни у спогадах сучасників XVIII – початку ХХ ст. // Пам'ять століть. К., 2001. № 3. С. 22-26.
16. Лаврентьевская летопись и Суздальская летопись по Академическому списку // Полное собрание русских летописей. М.: изд. Восточной литературы, 1962. Т. 1. 379 с.
17. Лазаревский А.М. Описание старой Малороссии. Материалы для истории заселения, землевладения и управления. Том Третий. Полк Прилуцкий. – Киев: Типография К.Н. Милевского, 1902. 454 с..

18. Ляскоронский В. Городища, курганы длинные (змиевы) валы, находящиеся в бассейне р. Сулы // Труды одиннадцатого Археологического съезда в Киеве 1899. Москва: Типография Г. Лиснера и А. Гершеля, 1901. Т. 1. С. 404-457.
19. Ляскоронский В. История Переяславской земли с древнейших времён до половины XIII века. Киев: Тип. П. Чоколова, 1897. 505 с.
20. Моргунов Ю.Ю. Древнерусские памятники поречья Сулы. Курск: Изд. ИА РАН, Курского государственного областного музея археологии, 1996. 159 с.
21. Николайчик Ф. Ильинская ярмарка в Ромнах в период её существования // Труды Полтавской учёной архивной комиссии. Выпуск третий. Полтава: Электрическая типография Г.И. Маркевича, 1907. С. 17-105.
22. Осадчий Є.М. Пам'ятки військової історії Північно-Західної Слобожанщини XVII ст. Суми: Джерело, 2011. 346 с.
23. Плетнёва С.А. Половецкая земля // Древнерусские княжества. Москва: Наука, 1975. 304 с.
24. Ракитин А.С. Военные экспедиции путивльских служилых людей на Порубежье Московии и Речи Посполитой в годы Смоленской войны 1632-1634 годов // Путивльський краєзнавчий збірник. Суми, 2013. Вип. 7. С. 165-190.
25. Российский государственный архив древних актов. Ф. 1209. Оп. 77. Ед. хр. 30165. Л. б/н.
26. Семенчик М.М. Археологічні обслідування Посулля // Научный архив Института археологии Национальной академии наук Украины. Ф. ВУАК. Ед. хр. 116/16.
27. Сухобоков О. До часу виникнення міста Ромен. Археологічні розвідки // Пам'ять століть. К., 2001. № 3. С. 11-21.
28. Тарле Е.В. Северная война и шведское нашествие на Россию; Русский флот и внешняя политика Петра I. Ростов на Дону: Феникс, 1994. Т.3. 672 с.
29. Цапенко М.П. Архитектура Левобережной Украины XVII-XVIII веков. М., 1967. 234 с.
30. Шафонский А.Ф. Черниговского наместничества топографическое описание с кратким географическим и историческим описанием Малья России, из частей коей оно наместничество составлено, сочинённое Действительным Статским Советником и Кавалером Афанасием Шафонским, с четырьмя географическими картами. Издание Судиенко М.И. Киев: Типография Императорского университета Св. Владимира, 1851. 697 с., 4 карты.
31. Щоденник камергера Карла XII Густава Адлерфельда про перебування шведів восени 1708 р. на Чернігово-Сіверщині. [пер. з англ. І. Колганової]. Сіверянський літопис. №4. 2014. С. 95-110.

References:

1. Akty Moskovskogo gosudarstva, izdannye Imperatorskoyu Akademiei nauk. Tom 2. Razryadnyy prikaz. Moskovskiy stol. 1635-1659. SPb: Tipografiya Imperatorskoy Akademii nauk, 1894. 773 с.
2. Akty, odnosyashchiesya k istorii Yuzhnoy i Zapadnoy Rossii, sobrannye i izdannye Arkheograficheskoyu komissieyu. Tom 7. 1657-1663. 1668-1669., SPb.: Tipografiya V.V. Pratts, 1872. 398 s.
3. Akty, odnosyashchiesya k istorii Yuzhnoy i Zapadnoy Rossii, sobrannye i izdannye Arkheograficheskoyu komissieyu. Tom 15. 1688-1659. SPb. Tipografiya A. Katanskogo, 1892. 462 s.
4. Apanovych O.M. Zaporiz'ka Sich u borot'bi proty turets'ko-tatars'koyi ahresiyi 50-70-ti roky XVII st. K.: vyd. AN URSSR, 1961. 299 s.
5. Arandarenko N.I. Zapiski o Poltavskoy gubernii. Sostavlenne v trekh chastyakh. Poltava: v tipografii gubernskogo pravleniya, 1852. Ch. III. 500 s.
6. Bagaley D.I. Ocherki iz istorii kolonizatsii stepnoy okrainy Moskovskogo gosudarstva. M.: v Universitetskoy tipografii, 1887. 615 s.
7. Boplan H.L. de Opys Ukrayiny, kil'kokh provintsiy Korolivstva Pol's'koho, shcho tyahnut'sya vid kordoniv Moskoviyi do hranys' Transil'vaniyi, razom z yikhnyimi zvychayamy, sposobom zhyttya ta vedennyam voyen. Hiyom Levasser de Boplan. Opys Ukrayiny... Prosper Merime. Ukrayins'ki kozaky. Bohdan Khmel'nyts'kyu. K.: Naukova dumka, 1990. S. 17-114, karta.

8. Vechers'kyy V.V. Spadshchyna mistobuduvannya Ukrainy: Teoriya i praktyka mistobudivnykh pam'yatkookhoronnykh doslidzhen' naselenykh mist'. K.: NDIITAM, 2003. 600 s.
9. Vossoedinenie Ukrainy s Rossiey. Dokumenty i materialy v trekh tomakh. Tom 3.1651-1654 gody. M.: izd. AN SSSR., 1953. 646 s.
10. Karta Chernigovskoy gubernii s razdeleniem uezdov i raspolozheniem vokrug onoy uezdnyy gorodam planov // Natsional'naya biblioteka Ukrainy imeni V.I. Vernadskogo. Otdel kartografii. № 23439.
11. Kniga Bol'shomu Chertezhu. [Pod red. K.N. Serbinoy]. M., L.: Izd. AN SSSR, 1950. 228 s.
12. Kulakovs'kyy P. Chernihovo-Sivershchyna u skladi Rechi Pospolytoy (1618-1648). K.: Tempora, 2006. 496 s.
13. Kulakovs'kyy P.M. Rol' i znachennya Putyvlya v Smolens'kiy viyni 1623-1634 rr. // Putyvl's'kyy krayeznavchyy zbirnyk. Sumy: Universytet-s'ka knyha, 2009. Vyp. 5. S. 96-109.
14. Kurilov I.A. Romenskaya starina. Istoricheskie, statisticheskie i bytovye zapiski o gorode Romne i ego obyvatel'yakh, ot nachala goroda do nashego vremeni. Romny, 1898. 155 s.
15. Kuchyns'kyy M. Misto Romny u spohadakh suchasnykiv XVIII – pochatku XX st. // Pam'yat' stolit'. K., 2001. № 3. S. 22-26.
16. Lavrent'evskaya letopis' i Suzdal'skaya letopis' po Akademicheskomu spisku // Polnoe sobranie russkikh letopisey. M.: izd. Vostochnoy literatury, 1962. T. 1. 379 s.
17. Lazarevskiy A.M. Opisanie staroy Malorossii. Materialy dlya istorii zaseleniya, zemlevladieniya i upravleniya. Tom Tretiy. Polk Prilutskiy. – Kiev: Tipografiya K.N. Milevskago, 1902. 454 s..
18. Lyaskoronskiy V. Gorodishcha, kurgany dlinnye (zmievy) valy, nakhodyashchiesya v bassejne r. Suly // Trudy odinnadtsatogo Arkheologicheskogo s"ezda v Kieve 1899. Moskva: Tipografiya G. Lissnera i A. Gershelya, 1901. T. 1. S. 404-457.
19. Lyaskoronskiy V. Istoriya Pereyaslavskoy zemli s drevneyshikh vremen do poloviny XIII veka. Kiev: Tip. P. Chokolova, 1897. 505 s.
20. Morgunov Yu.Yu. Drevnerusskie pamyatniki porech'ya Suly. Kursk: Izd. IA RAN, Kurskogo gosudarstvennogo oblastnogo muzeya arkheologii, 1996. 159 s.
21. Nikolaychik F. Il'inskaya yarmarka v Romnakh v period ee sushchestvovaniya // Trudy Poltavskoy uchenoy arkhivnoy komissii. Vypusk tretiy. Poltava: elektricheskaya tipografiya G.I. Markevicha, 1907. S. 17-105.
22. Osadchyy Ye.M. Pam'yatky viys'kovoyi istoriyi Pivnichno-Zakhidnoyi Slobozhanshchyny XVII st. Sumy: Dzherelo, 2011. 346 s.
23. Pletneva S.A. Polovetskaya zemlya // Drevnerusskie knyazhestva. Moskva: Nauka, 1975. 304 s.
24. Rakitin A.S. Voennyye ekspeditsii putyvl'skikh sluzhilykh lyudey na Porubezh'e Moskovii i Rechi Pospolitoy v gody Smolenskoy voyny 1632-1634 godov // Putyvl's'kiy kraeznavchiy zbirnik. Sumi, 2013. Vip. 7. S. 165-190.
25. Rossiyskiy gosudarstvennyy arkhiv drevnikh aktov. F. 1209. Op. 77. Ed. khr. 30165. L. b/n.
26. Semenychuk M.M. Arkheolohichni obsliduvannya Posullya // Nauchnyy arkhiv Instituta arkheologii Natsional'noy akademii nauk Ukrainy. F. VUAK. Ed. khr. 116/16.
27. Sukhobokov O. Do chasu vynyknennya mista Romen. Arkheolohichni rozvidky // Pam'yat' stolit'. K., 2001. № 3. S. 11-21.
28. Tarle E.V. Severnaya voyna i shvedskoe nashestvie na Rossiyu; Russkiy flot i vneshnyaya politika Petra I. Rostov na Donu: Feniks, 1994. T.3. 672 s.
29. Tsapenko M.P. Arkhytektura Levoberezhnoy Ukrainy XVII-XVIII vekov. M., 1967. 234 s.
30. Shafonskiy A.F. Chernigovskogo namestnichestva topograficheskoe opisanie s kratkim geograficheskim i istoricheskim opisaniem Malyya Rossii, iz chastey koey onoe namestnichestvo sostavleno, sochinennoe Deystvitel'nym Statskim Sovetnikom i Kavalerom Afanasiem Shafonskim, s chetyr'mya geograficheskimi kartami. Izdanie Sudienko M.I. Kiev: Tipografiya Imperatorskogo universiteta Sv. Vladimira, 1851. 697 s., 4 karty.
31. Shchodennyk kamerhera Karla XII Hustava Adlerfel'da pro perebuвання shvediv voseny 1708 r. na Chernihovo-Sivershchyni. [per. z anhl. I. Kolhanovoyi]. Siveryans'kyy litopys. №4. 2014. S. 95-110.

УДК 94 (477) 9-17

Роменская крепость X–XVIII веков

Евгений Николаевич Осадчий

Управление культуры и туризма Сумской областной государственной администрации,
Украина

40007 г. Сумы, Сумская область, ул. Харьковская, 38, кв. 97

Кандидат исторических наук

E-mail: sumchatyj75@mail.ru

Аннотация. В статье анализируется история фортификации крепости в городе Ромны. На основе письменных и картографических источников воссоздаётся облик крепости древнерусского времени, периода Речи Посполитой и Нового времени. Данные о крепости подаются в контексте исторических событий, происходивших на территории Верхнего Посулья и имевших влияние на развитие фортификации роменской крепости.

Ключевые слова: Ромны, замок, Речь Посполитая, Северная война, фортификация.