


Copyright © 2018 by Academic Publishing House Researcher s.r.o.



Published in the Slovak Republic
Gardarika
Has been issued since 2014.
E-ISSN: 2413-7456
2018, 5(1): 3-12

DOI: 10.13187/gard.2018.1.3
www.ejournal26.com



Articles and Statements

The Defense Tower-Bell 17th century in Sulichevka

Alexandr N. Bondar ^{a, *}

^aChernihiv History Museum Named After V.V. Tarnovsky, Ukraine

Abstract

The article is devoted to the defensive bell tower of the 17th century in Sulichevka. This monument is unique and has no analogues in Ukraine. An analysis of the available material showed that the bell tower was built not later than the end of the 17th century. Initially, it was part of the complex construction of a fortified manor. From the manor there was a small ditch from the north side and a tower. In the 18th century the tower and manor lost their defensive purpose. On the site of the estate in the late 18 century a church was built. Initially, the church and the bell tower stood separately from each other. However, in 1894 they were connected by a corridor. The tower plays the role of the bell tower today. In the early 2000's it was restored, but very poorly. This led to an excess of moisture and a crack in the basement of the tower.

Keywords: Sulichevka, defensive tower, bell tower, fortified manor.

1. Введение

История каменной архитектуры XVII – первой половины XVIII в. на территории современного Репкинского района Черниговской области остается, за небольшим исключением, «белым пятном». К сожалению, на сегодня в данном регионе каменных сооружений, которые бы точно датировались этим периодом сохранилось лишь три: каменица Павла Полуботка и каменный погреб рядом с ней в Любече, а так же каменная колокольня в Суличивке. Последний образец, по предварительным данным относится к уникальному типу оборонительных сооружений, аналогов которым на территории Левобережной Украины не существует ([Рисунок 1](#)).

* Corresponding author
E-mail addresses: oleksandrbondar@gmail.com (A.N. Bondar)



Рис. 1. Колокольня в с. Суличевка, фото 2014 р.

2. Материалы и методы

Каменица Полуботка была основательно исследована археологической экспедицией Черниговского государственного педагогического университета имени Т.Г. Шевченко в 2009 г. (Веремейчик, 2014: 301-306). Что дало возможность понять направления по которым развивалось кирпичное строительство в данном регионе. К сожалению, до нашего времени, изучением суличивской колокольни занимался лишь В. Вечерский в середине 1980-х годов, а также автор данной статьи в 2014–2015 гг. (Вечерский, 2005: 176-178; Бондар, 2015а: 8; Бондар, 2015b: 161-162). Отдельно следует сказать о работах посвященных истории самого села, именно они дают возможность понять кем и при каких обстоятельствах могло быть построено это сооружение. Одной из немногочисленных статей по данной теме является статья А. Грушевского «Суличівка на Чернігівщині XVII – XVIII ст.» (Грушевський, 1929: 17-32). Именно в ней описаны все владельцы села в период XVII – XVIII вв. Еще один труд посвященный истории Суличевки принадлежит Н. Зубку. Однако этот труд скорее несет научно-популярную нагрузку, чем научно-обоснованный текст. Н. Зубок также пытается выяснить происхождение данного архитектурного сооружения, однако, в основном он опирается на заметки автора данной статьи (Зубок, 2017: 104-106).

На сегодня пока еще не удалось выявить никаких письменных источников, которые бы пролили свет на историю колокольни. Потому главными остаются натурные обмеры памятника и археологические исследования. Благодаря результатам этих работ сейчас можно сделать достаточно интересные выводы по этому малоизвестному памятнику кульгово-оборонительной архитектуры, аналогов которой пока не выявлено на всем северном Левобережье Украины.

3. Обсуждение

В окрестностях современной Суличевка известен целый ряд поселений древнерусского времени, что свидетельствует о густой заселенности этого региона в период X–XIII вв. (НА ІА НАНУ, 1992: с. 16-17). С определенной долей осторожности, следует допустить, что

какая-то часть этих поселений существовала и в послемонгольское время, поскольку этот регион был достаточно заселенным в XV–XVI вв., о чем свидетельствует «Память 1527 года» и другие документальные источники. И. Кондратьев, подает данные о том, что до XVII в. село, вероятно, принадлежало Яцыничам (Кондратьев, 2016: 333). Однако документально поселения Суличевка известно лишь с 1610 г., когда оно было передано боярину Б. Грязному и находилось в его владении до смерти последнего, а после чего отошло в собственность семьи Добронизких (потомков Б. Грязного) (Кондратьев, 2016: 333). Следует также отметить, что в XVI – первой половине XVII в. Суличевка находилась на приграничной территории сначала между Любецким староством Великого княжества Литовского и Московским государством, а после 1618 г. – на внутренней границе между Любецким староством и Черниговским воеводством.

Первое упоминание о церкви в Суличевке относится ко второй половине XVIII в. и содержится в Румянцевской описи Малороссии. Вероятно, это была, деревянная церковь Рождества Христова. О колокольне, или любой другой каменной постройке в описании ничего не сказано (Лазаревский, 1866: 21). Новая каменная церковь в Суличевке была построена в 1786 г. (Зубок, 2017: 103). Именно рядом с ней и находится колокольня, ставшая объектом нашего исследования.

Первое, что обращает на себя внимание, это то, что в XVIII в. колокольни строили отдельно от церквей на довольно значительном расстоянии, здесь же они стоят совсем рядом, а по традициям XIX в. церкви с колокольнями даже соединялись. Именно такой соединительный коридор от церкви к колокольне в Суличевке был построен О. Асвадуровым в 1892 г. (Зубок, 2017: 106). Также традиционным было то, что тех в случаях, когда колокольня была пристроена к церкви, то вход в храм был как раз через нижний ярус колокольни. В случае Суличевки, вход в церковь и входы в наземный и подземный ярусы колокольни находятся друг напротив друга.

В общем, колокольня, это двухъярусная восьмигранная призма, увенчанная шатром с фонариком (Рисунок 2). Вход в нее расположен в восточной грани, напротив западного портала церкви. На втором ярусе по сторонам света прорезаны четыре арочные окна. Перекрыта колокольня высоким восьмилепестковым сомкнутым сводом. Под колокольней находится прямоугольный подвал, размером 3,6х3,4 м, перекрытый цилиндрическим сводом. В восточной его стене есть дверной проем, в других гранях – отдушины, выходящие на уровне дневной поверхности на соответствующие грани колокольни.

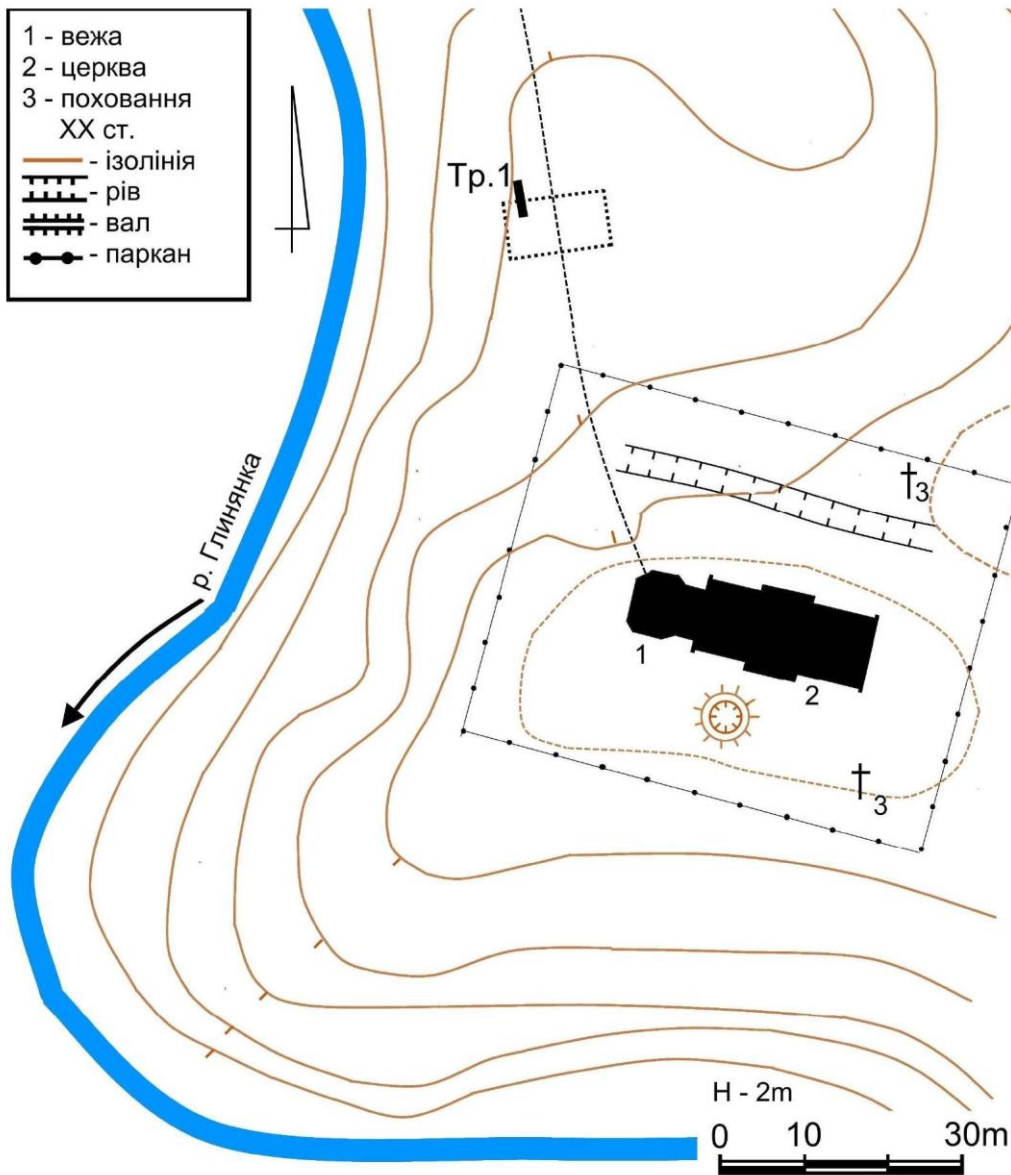


Рис. 2. Ситуаційний план розташування церкви і колокольні в с. Суличевка (топосъемка Е. Осадчего і А. Бондаря, 2015 р.)

Современные исследователи сходятся на том, что сооружение данной колокольни, вероятно, имеет оборонительное назначение (Вечерський, 2005: 176). Ранее считалось, что древнейшей частью сооружения является ее подвальное помещение, а сама призма построена в XVIII в. Однако, обследование памятника в 2014–2015 гг., показали, что и подвальное помещение, и наземная часть сооружались одновременно, о чем свидетельствует единообразие кирпича (30–32x16,5x7 см) и тип кладки. Толщина стен подвального помещения доходит местами до 1,8 м, а наземного – 1,3 м. Интересно, что фасад и внутренняя часть не имеют никаких признаков декора, который очень характерен для известных колоколен XVII–XVIII вв. Также в помещении очень глухая акустика, что также не характерно для подобного типа сооружений.

К сожалению, из-за отсутствия письменных источников установить точную дату сооружения колокольни невозможно. Впрочем, можно воспользоваться методом сравнительного анализа кирпича. Тип и размеры кирпича суличевской колокольни аналогичны кирпичу Введенской трапезной церкви Троице-Ильинского монастыря в Чернигове. Документально известно, что эта церковь строилась в период с 1677 до 1679 гг.

Также очень похожий кирпич характерен для кладки Воскресенской и Петропавловской церквей в Чернигове, которые были построены во второй половине 1670-х годов (Черненко, 2016: 132). Вероятно, и суличивская колокольня также была построена между 1670-1690-ми годами.

На сегодня внешний фасад сооружения отреставрирован и поштукатурен. Однако работы с использованием современных строительных материалов привели к нарушению гидрологического баланса в почвах вокруг здания. Подвальное помещение теперь постоянно переувлажнено, а в северной стене подвального помещения появилась значительная трещина.

При обследовании вокруг колокольни вдоль дороги, ведущей от моста к церкви, обнаружены два небольших параллельных всхолмления земли с остатками мелких кирпичных фрагментов, что, вероятно, являлись остатками кирпичного фундамента от какого-то сооружения (Рисунок 3). Особенно это хорошо видно в том месте, где эти всхолмления пререзает дорожка ведущая к церкви. В 2015 г. было решено проверить это предположение, для чего в 46 м к северу от колокольни заложено разведывательную траншею 1x4 м, ориентированную по оси север-юг вдоль дороги к церкви.

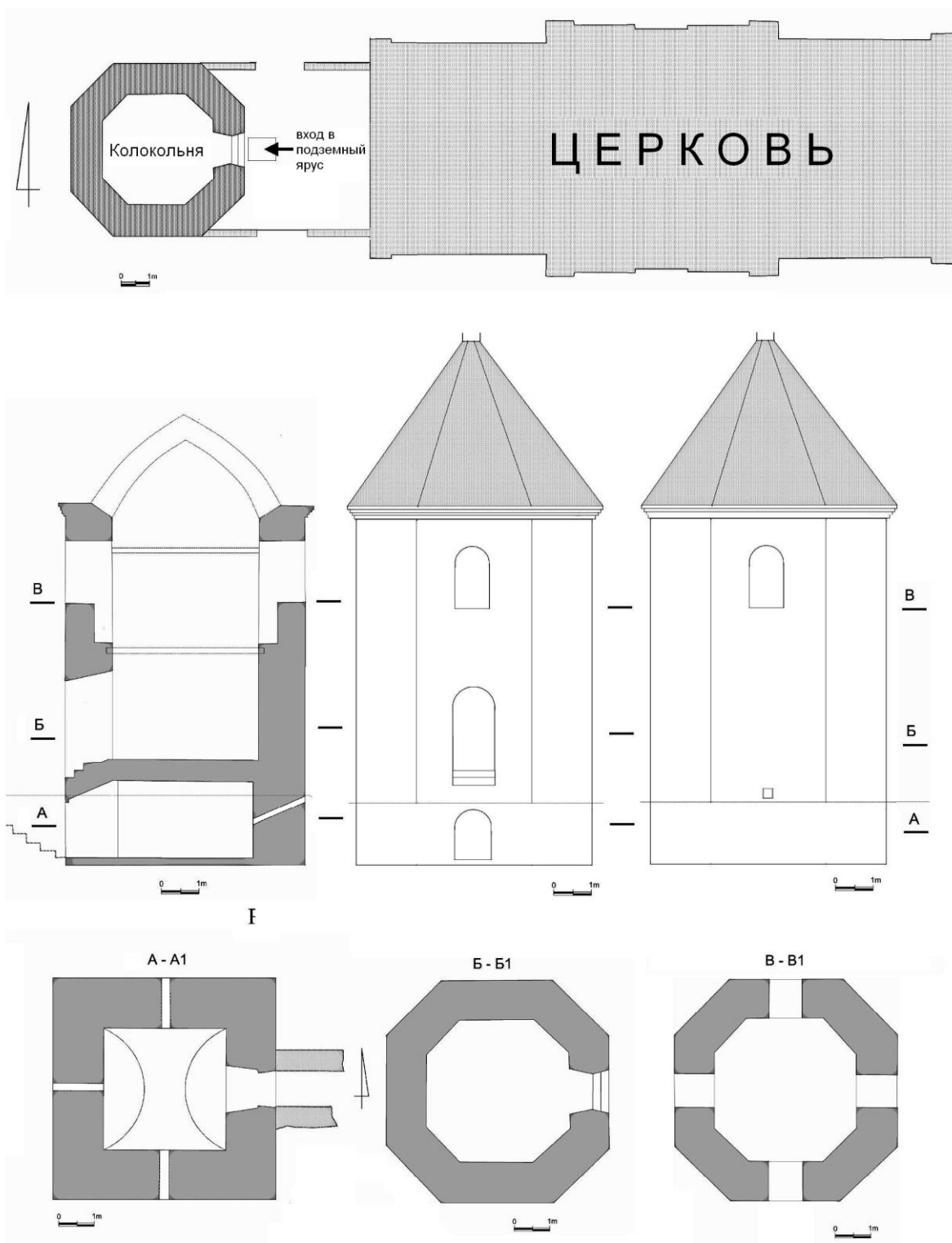


Рис. 3. План, разрез, фасады та поперечные срезы колокольни в с. Суличевка (съемка А. Бондаря, Е. Осадчего и М. Павленко, 2014–2015 гг.)

Поверхность траншеи ровная. Верхний слой представлен мелкими фрагментами кирпича вперемешку с серой пятнистой супесью. Среди находок в этом слое встречались очень мелкие фрагменты круговой керамики. Под ним находился слой серой пятнистой супеси мощностью 0,3-0,5 м с вкраплениями мелких угольков и фрагментов круговой керамики XVII–XVIII вв., а также гвозди. Кроме этого, в южном и северном краях траншеи

были зафиксированы развалы кирпича, они остались от фундаментов какого-то сооружения. Остатки этих фундаментов начинались сразу под дерном и фиксировались на глубину 0,4-0,45 м. Ширина развалов составляла 0,8-0,9 м. Ни одного целого фрагмента кирпича зафиксировать не удалось. Наибольший фрагмент имеет размеры 24 (неполная) x 20 x 8-10 см. (Бондар, 2016b: 11-12). Под остатками сооружения зафиксирован темно-серый слой супеси мощностью от 0,25 до 0,40 м, он не содержал материалов.

Вероятно, сооружение имело деревянную наземную конструкцию, которая была поставлена на сухую кладку из кирпича. Датируется это сооружение по керамическим материалам и кирпичу – второй половиной XVII – первой половиной XVIII вв.

Проанализировав эти данные, можно сделать некоторые предварительные выводы. Вероятно, в XVII в. на территории современного церковного двора возникает усадьба обладателей села. Судя по топографии местности, она располагалась на небольшом мысу образованном петлей речки Глинянки. Можно предположить, что усадьба была подквадратной формы, и должна была быть, по традиции того времени, укрепленной. К сожалению, сегодня внешние признаки укреплений прослеживаются очень плохо – в виде неглубокого рва только с северной стороны.

Весь XVII в. усадьба продолжала существовать и развиваться. В то время на территории Гетманщины получают распространение укрепленные усадьбы казацкой старшины. Ближайший аналог на Черниговщине это укрепленная усадьба В. Дунина-Борковского в с. Великий Листвен. Однако там усадьба уже в начале XVIII в. имела минимум три каменных сооружения – привратная церковь, двухэтажный дом владельца по центру усадьбы и каменица, которая играла роль угловой башни укреплений (Bondar, 2016: 130-134). Учитывая довольно высокий статус Добронизьких в козацком государстве, следует допустить существование такой усадьбы и в их владениях. Обычно подобные поместья имели от одной до нескольких каменных сооружений, это уже зависело от состояния и статуса владельца (Рисунок 4).




Рис. 4. Вариант реконструкции внешнего вида башни состоянием на конец XVII – начало XVIII ст. (рисунок А. Бондаря)

4. Заключение

Таким образом, в селе Суличевка, находится один из наиболее интересных памятников каменной архитектуры конца XVII – начала XVIII вв. К сожалению, без широкомасштабных археологических работ, о пространственно-топографической структуре усадьбы в селе Суличевка говорить рано. Следует допустить, что современная колокольня была, в какой-то степени, ее высотной доминантой и играла вспомогательно-оборонительную роль. После того, как в конце XVIII в. усадьба владельцев селе была перенесена в другое место (на противоположный берег реки), то на ее месте построили церковь, а из башни сделали колокольню. Вероятно, что то к данному комплексу также относилось и сооружение, остатки фундаментов которого исследованы в траншее 2015 г. к северу от колокольни.

Литература

Бондар, 2015а – Бондар О. Вежа-дзвіниця у старовинній Суличівці // Дитинець. № 10 (82). 2015. С. 8.

Бондар, 2015b – Бондар О. Муровані оборонні комплекси на території Чернігово-Сіверщини у XVII–XVIII ст. / *Археологія і фортифікація України. Збірник матеріалів. Кам'янець-Подільський*, 2015. С. 156–162

Веремейчик, 2014 – Веремейчик О. та інші. Кам'яниця Павла Полуботка в Любечі: дослідження, реконструкція та реставрація / *Могилянські читання 2013. Збірник наукових праць*. К., 2014. С. 301-308.

Вечерський, 2005 – *Вечерський В.* Пам'ятки архітектури й містобудування Лівобережної України: виявлення, дослідження, фіксація. К., 2005. 586 с.

Грушевський, 1929 – *Грушевський О.* Суличівка на Чернігівщині XVII–XVIII ст. // *Історико-географічний збірник*. К., 1929. Т.3. С. 17–32.

Зубок, 2017 – *Зубок М.І.* Моя Суличівка. К., 2017. 432 с.

Кондратьєв, 2014 – *Кондратьєв І.* Любецьке староство (XVI – середина XVII ст.) // *Чернігів*, 2014. 384 с.

Лазаревський, 1866 – *Лазаревський А.* Обзорение Румянцевской описи Малороссии. Вып. 1. Чернигов, 1866. 138 с.

НА ІА НАНУ, 1992 – Науковий архів Інституту археології НАН України. Шекун О. Отчет. Археологические исследования на территории Черниговщины в 1991 г. // *Науковий архів Інституту археології НАН України. Чернігів*, 1992. 68 с. + 138 іл.

НА ІА НАНУ, 2016 – Науковий архів Інституту археології НАН України. Бондар О. та інші. Науковий звіт про археологічні дослідження в с. Малий Листвен Ріпкинського району Чернігівської області. Чернігів, 2016. 17 с. + 54 іл.

Черненко, 2016 – *Черненко О.Є.* Дослідження Петропавлівської церкви з трапезною на території Єлецкого Свято-Успенського монастиря в Чернігові // *Церква – наука – суспільство: питання взаємодії. Напошану київського митрополита Євгенія (Болховітінова. Матеріали Чотирнадцятої Міжнародної наукової конференції*. К., 2016. С. 130-134.

Чернігівщина, 1990 – *Чернігівщина: Енциклопедичний довідник*. К., 1990. 1006 с.

Bondar, 2016 – *Bondar A.* The Fortified Manor of Dunin-Borkowski at the end of the XVII – XVIII centuries in Velikiy Listven // *Gardarika*, 2016, Vol. (8), Is. 3, pp. 130-136.

References

Bondar, 2015a – *Bondar O.* (2015). Vezha-dzvinitysya u starovinnii Sulichivtsi [Tower-bell tower in ancient Sulichivka]. *Ditynets'*, № 10 (82). P. 8. [in Ukrainian]

Bondar, 2015b – *Bondar O.* (2015). Murovani oboronni kompleksi na teritorii Chernigovo-Sivershchyni u XVII–XVIII st. [Fortified defense complexes on the territory of Chernihiv-Sivershchyna in the XVII-XVIII centuries]. *Arkheologiya i fortifikatsiya Ukraini. Zbirnik materialiv. Kam'yanets'-Podil's'kii*. pp. 156-162.

Bondar, 2016 – *Bondar A.* (2016). The Fortified Manor of Dunin-Borkowski at the end of the XVII – XVIII centuries in Velikiy Listven. *Gardarika*, Vol. (8), Is. 3, pp. 130-136. [in Russian]

Chernenko, 2016 – *Chernenko O.E.* (2016). Doslidzhennya Petropavlivs'koï tserkvi z trapeznoyu na teritorii Elets'kogo Svyato-Uspens'kogo monastirya v Chernigovi [Investigation of the Peter and Paul Church with a refectory on the territory of Eletsy Holy Dormition Monastery in Chernigov]. *Tserkva – nauka – suspil'stvo: pitannya vzaemodii. Naposhanu kiivs'kogo mitropolita Evgeniya (Bolkhovitina. Materiali Chotirnadtsyatoi Mizhnarodnoi naukovoï konferentsii*. K. pp. 130-134. [in Ukrainian]

Chernigivshchina, 1990 – *Chernigivshchina: Entsiklopedichnii dovidnik* [Chernihiv region: Encyclopedic guide]. K., 1990. 1006 p. [in Ukrainian]

Grushevs'kii, 1929 – *Grushevs'kii O.* (1929). Sulichivka na Chernigivshchyni XVII–XVIII st. [Sulichivka in Chernihiv region XVII-XVIII centuries]. *Istoriko-geografichnii zbirnik*. K. T.3. pp. 17-32. [in Ukrainian]

Kondrat'ev, 2014 – *Kondrat'ev I.* (2014). Lyubets'ke starostvo (XVI – seredina XVII st.) [Lubeck Staroststvo (XVI – the middle of the XVII century)]. *Chernigiv*. 384 p. [in Ukrainian]

Lazarevskii, 1866 – *Lazarevskii A.* (1866). Obzrenie Rummyantsevskoi opisi Malorossii [An overview of Rummyantsev's description of Malorussia]. Vyp. 1. Chernigov. 138 p. [in Russian]

NA ІА НАНУ, 1992 – *Naukovii arkhiv Institutu arkheologii NAN Ukraini* [Scientific archive of the Institute of Archeology of the National Academy of Sciences of Ukraine]. Shekun O. Otchet.

Arkheologicheskie issledovaniya na territorii Chernigovshchiny v 1991 g. Naukovii arkhiv Institutu arkheologii NAN Ukraini. Chernigiv, 1992. 68 p. + 138 il. [in Russian]

NA IA NANU, 2016 – Naukovii arkhiv Institutu arkheologii NAN Ukraini [Scientific archive of the Institute of Archeology of the National Academy of Sciences of Ukraine]. Bondar O. ta inshi Naukovii zvit pro arkheologichni doslidzhennya v s. Malii Listven Ripkins'kogo raionu Chernigivs'koi oblasti. Chernigiv, 2016. 17 p. + 54 il. [in Ukrainian]

Vechers'kii, 2005 – Vechers'kii V. (2005). Pam'yatki arkhitekturi i mistobuduvannya Livoberezhnoi Ukraini: Viyavlennya, doslidzhennya, fiksatsiya [Monuments of Architecture and Urban Development of the Left Bank of Ukraine: Detection, research, fixation]. K. 586 p. [in Ukrainian]

Veremeichik, 2014 – Veremeichik O. (2014). ta inshi. Kam'yanitsa Pavla Polubotka v Lyubecha: doslidzhennya, rekonstruktsiya ta restavratsiya [Kamianytsia of Pavlo Polubotok in Liubech: research, reconstruction and restoration]. *Mogilyans'ki chitannya 2013. Zbirnik naukovikh prats'*. K., pp. 301-308. [in Ukrainian]

Zubok, 2017 – Zubok M.I. (2017). Moya Sulichivka [My Sulychivka]. K. 432 p. [in Ukrainian]

Оборонительная башня-колокольня XVII в. в Суличевке

Александр Николаевич Бондарь ^{a, *}

^aЧерниговский областной исторический музей имени В.В. Тарновского, Украина

Аннотация. Статья посвящена оборонительной колокольне XVII в. в с. Суличевка. Этот памятник уникальный и не имеет аналогов в Левобережной Украине. Анализ наличных материалов показал, что колокольня сооружена не позднее конца XVII в. Изначально она входила в комплекс сооружений укрепленной усадьбы. От усадьбы остался небольшой ров с северной стороны и башня. В XVIII в. усадьба и колокольня утратили свое оборонительное назначение. На месте усадьбы в конце XVIII в. была построена церковь. Изначально церковь и колокольня стояли отдельно друг от друга. Однако в 1892 г. их соединили коридором. Сегодня башня исполняет роль обычной прицерковной колокольни колокольни. В начале 2000-х гг. она была отреставрирована. Однако это было сделано очень некачественно, что в свою очередь привело к переувлажнению подземной части колокольни и появлению трещины в несущей подземной части стены.

Ключевые слова: Суличевка, оборонительная башня, башня-колокольня, укрепленная усадьба.

* Корреспондирующий автор

Адреса электронной почты: oleksandrbonдар@gmail.com (А.Н. Бондарь)